



CITTA' DI TORINO

**DIVISIONE INFRASTRUTTURE E MOBILITA' (V14)
AREA INFRASTRUTTURE**

ATTO N. DEL 261

Torino, 30/03/2021

DELIBERAZIONE DELLA GIUNTA COMUNALE

Convocata la Giunta, presieduta dalla Sindaca Chiara APPENDINO, sono presenti gli Assessori:

Antonietta DI MARTINO	Alberto UNIA
Marco Alessandro GIUSTA	Alberto SACCO
Antonino IARIA	Sergio ROLANDO
Maria LAPIETRA	Marco PIRONTI
Francesca Paola LEON	

Assenti, per giustificati motivi, oltre la Vicesindaca Sonia SCHELLINO, gli Assessori:
Roberto FINARDI

Con l'assistenza del Segretario Generale Mario SPOTO.

OGGETTO: RIQUALIFICAZIONE AMBIENTALE DI PIAZZA ARBARELLO E VALORIZZAZIONE DEL VIALE DI CORSO SICCARDI . APPROVAZIONE PROGETTO ESECUTIVO LOTTO 1 - PIAZZA E LOTTO 2 - VIALE - IMPORTO COMPLESSIVO EURO 1.150.505,83 (IVA COMPRESA) - COD. OPERA 4577/2021 -(COD. CUP C13D17000610004). FINANZIAMENTO COMPAGNIA DI S. PAOLO E REALE FOUNDATION-GRUPPO REALE.

Con deliberazione della Giunta Comunale in data 4 luglio 2017 mecc. 2017 02628/052 esecutiva dal 20 luglio 2017, è stato approvato in linea tecnica il progetto di fattibilità per la Riqualificazione Ambientale del viale di corso Siccardi e piazza Arbarello per un importo di Euro 1.595.600,00 (IVA 10% compresa).

In quell'occasione la *Compagnia di San Paolo*, da poco insediata sulla Piazza con la Scuola di Amministrazione Collegio Carlo Alberto, aveva già manifestato interesse alla realizzabilità del progetto, in attesa del suo sviluppo in forma definitiva, per valutarne il parziale finanziamento.

Analogamente in quegli anni si era insediata su corso Siccardi Reale Mutua Assicurazioni con il nuovo centro direzionale; anch'essa si interessò fin da subito allo sviluppo del progetto.

Ai sensi dell'art. 9 - comma 1 e dell'art. 10 - comma 3, lett. a) del D.P.R. 207/2010 è stato nominato Responsabile Unico del Procedimento l'arch. Bruna Cavaglià, Dirigente del Servizio Urbanizzazioni, fino alla data del 31 agosto 2020 (a seguito della deliberazione della Giunta Comunale mecc. 2020 00877/004 del 24 marzo 2020, integrata con deliberazione mecc. 2020 01228/004 del 3 giugno 2020 di approvazione del nuovo assetto organizzativo dell'Ente e della deliberazione n. 88 del 9 febbraio 2021, ora denominato Unità Operativa Urbanizzazioni) e successivamente sostituita dall'ing. Giorgio Marengo, Dirigente dell'Area Infrastrutture. .

Il Responsabile del Procedimento arch. Bruna Cavaglià ha nominato, ai sensi dell'art. 24 del D.Lgs. 50/2016, dell'art. 9, comma 1 e dell'art. 10, comma 3, lett. a) del D.P.R. 207/2010, il gruppo di lavoro per la progettazione definitiva ed esecutiva delle suddette opere, come risulta dagli Ordini di Servizio del 22 gennaio 2018, prot.1440 e del 15 gennaio 2019, prot.1047, costituito dai seguenti dipendenti, in servizio presso la Divisione Infrastrutture e Mobilità e Divisione Ambiente, Verde e Protezione Civile:

Progettista opere architettoniche: arch. Paola Giordano

Progettista impianto semaforico: ing. Stefano Cianchini

Progettista opere del verde: dott. Federico Cinti

Progettista mobilità e segnaletica: arch. Fabrizio Voltolini

Collaboratrice alla progettazione opere architettoniche: geom. Annunziata Caserta

Collaboratore alla progettazione opere architettoniche: geom. Andrea Marchisio

Collaboratore alla progettazione opere architettoniche: geom. Luigi Pilone

Coordinatore 494 fase progettazione: arch. Alberto Barbieri

Collaboratrice amministrativa: sig.ra Liliana Albertano

Gli uffici tecnici della Città, hanno quindi elaborato il progetto definitivo, che in data 24 luglio 2018 è stato trasmesso per richiederne il finanziamento sia alla *Compagnia di San Paolo (nota prot.17724)* che alla *Reale Mutua (nota prot. 17725)*.

In seguito, è stato comunicato dalla Compagnia di San Paolo che il Comitato di Gestione aveva deliberato un contributo fondo perduto a favore della Città di Torino, di € 637.190,00 per la Riqualficazione di piazza Arbarello.

Allo stesso modo anche la *Reale Foundation del Gruppo Reale*, in data 28 novembre 2018 ha comunicato la disponibilità del Gruppo a contribuire per un importo di € 493.876,81 alla realizzazione dell'intervento per la valorizzazione dell'intero viale di corso Siccardi con il collegamento ciclo-pedonale protetto, verso il centro storico.

Sulla base di quanto suddetto, in data 22 gennaio 2019, la Giunta Comunale con deliberazione mecc. 2019 00193/052, esecutiva dal 7 febbraio 2019, ha pertanto approvato il progetto definitivo, in linea tecnica, dell'intervento di Riqualficazione Ambientale del viale di corso Siccardi e piazza Arbarello, per un importo complessivo di € 1.131.066,43 IVA compresa.

Con deliberazione della Giunta Comunale del 2 aprile 2019 (mecc. 2019 01089/052) esecutiva dal 18 aprile 2019, è stato approvato l'avvio della procedura, ai sensi dell'art. 19 del D.Lgs. 50/2016 e s.m.i. e dell'art. 14 del vigente Regolamento per la disciplina dei Contratti, n. 386, per la ricerca di eventuali ulteriori sponsor per il finanziamento del progetto di "Riqualficazione Ambientale del viale alberato di corso Siccardi e piazza Arbarello" e contestualmente si è preso atto delle candidature già pervenute dalla Compagnia di San Paolo e della Reale Foundation del Gruppo Reale.

Con determinazione dirigenziale n. 280 del 9 maggio 2019 (mecc. 2019 42060/052) è stata approvata, ai sensi dell'art 19 del D.Lgs. 50/2016 e s.m.i. e dell'art. 14 del vigente Regolamento per la Disciplina dei Contratti, n. 386, l'indizione della procedura per la ricerca di sponsor per il finanziamento del progetto di "Riqualficazione Ambientale del viale alberato di corso Siccardi e piazza Arbarello", previa pubblicazione di avviso.

Con la medesima determinazione (mecc. 2019 42060/052) è stato approvato il suddetto Avviso da pubblicarsi sul sito internet della Città di Torino (<http://www.comune.torino.it>) nella sezione Appalti e Bandi. Con determinazione dirigenziale n. 385 del 4 luglio 2019 (mecc. 2019 43028/052), si è preso atto che la procedura per la ricerca di eventuali ulteriori sponsor per il finanziamento del progetto di “Riqualificazione Ambientale del viale alberato di corso Siccardi e piazza Arbarello” previa pubblicazione di avviso, è andata deserta.

Con deliberazione della Giunta Comunale del 27 agosto 2019 (mecc. 2019 03530/052), esecutiva dal 12 settembre 2019, si è provveduto quindi a:

- prendere atto della sottoscrizione, da parte della Sindaca dell'accettazione del contributo di Euro 637.190,00 deliberato dal Comitato di Gestione della Compagnia di San Paolo, per la parte di progetto relativa a piazza Arbarello;
- approvare lo schema di convenzione fra Reale Foundation del Gruppo Reale e la Città di Torino, che disciplina le modalità e le tempistiche del versamento da parte di Reale Foundation del contributo a fondo perduto complessivo di Euro 493.876,81, per la parte di progetto relativa al viale alberato di corso Siccardi.

In data 4 novembre 2019, Reale Foundation ha proposto alla Città di modificare lo schema di Convenzione già approvato con la deliberazione della Giunta Comunale (mecc. 2019 03530 /052) sopraccitata.

Con deliberazione della Giunta Comunale del 28 luglio 2020 (mecc. 2020 01644/052) esecutiva dal 9 agosto 2020, è stato quindi riapprovato lo schema di convenzione, già approvato con la deliberazione (mecc. 2019 03530/052) citata in narrativa, fra Reale Foundation del Gruppo Reale e la Città di Torino

La suddetta Convenzione è stata sottoscritta in data 15 settembre 2020 A.P. n. 176.

Con determinazione dirigenziale n. DD 660 del 19 febbraio 2021, esecutiva dal 21 febbraio 2021, è stato approvato l'accertamento:

- della somma di Euro 637.190,00 quale contributo deliberato dal Comitato di Gestione della Compagnia di San Paolo in data 17 settembre 2018, per la parte di progetto relativa a piazza Arbarello (accertamento n. 1157/2021);

- della somma di Euro 493.876,81 quale contributo di cui alla Convenzione fra Reale Foundation del Gruppo Reale e la Città di Torino sottoscritta in data 15 settembre 2020 A.P. n. 176 per la parte di progetto relativa al viale alberato di corso Siccardi (accertamento n. 1158/2021),

secondo i principi contabili del D.Lgs. 118/2011 integrato col D.Lgs. 126/2014.

E' stato pertanto elaborato il progetto esecutivo oggetto di approvazione, nel rispetto delle linee politiche dell'Amministrazione, di indirizzo in tema ambientale e di sostenibilità, fortemente orientate a favore delle forme di mobilità attiva e sostenibile, rivolta ad un abbassamento della mobilità a motore, a favore di un incremento di mobilità dolce per il benessere della comunità, con particolare attenzione alla qualità dell'ambiente e degli spazi da destinare alle attività dei cittadini anche nel tempo libero.

Infatti non solo la piazza sarà liberata dalle auto in sosta nello spazio centrale, a favore di un'area alberata e dedicata alla sosta pedonale e allo svago, ma anche il viale diverrà la porta di accesso ciclo-pedonale di entrata al centro storico, in zona ovest, valorizzando la rete ciclabile di penetrazione, in ambito protetto e tra le alberate del Viale-Parco, completando il percorso in parte già realizzato sull'asse di corso Galileo Ferraris, che negli ultimi anni è stato oggetto di un importante intervento di riqualificazione superficiale del viale alberato, a seguito della realizzazione di un parcheggio interrato, nel tratto compreso tra corso Giacomo Matteotti e via Cernaia, dove il percorso ciclo-pedonale è oggi interrotto.

La Riqualificazione oggetto di approvazione determinerà effetti positivi sulla qualità urbana, degli spazi aperti e contribuirà a eliminare situazioni di disordine sulla viabilità, concorrendo a elevare il livello della qualità ambientale.

La creazione di questo corridoio ciclo-pedonale si auspica potrà incentivare i cittadini torinesi ad un

uso sempre più frequente e diffuso delle forme di mobilità attiva. Inoltre si auspica ad un importante impatto positivo sia sull'inquinamento atmosferico, che presenta situazioni di criticità nel capoluogo piemontese, sia sul commercio della zona, che come dimostrato da numerosi studi sulla *bikeconomy*, potrà godere di nuove utenze.

L'area oggetto d'intervento è soggetta a vincolo di carattere storico-ambientale, in quanto all'interno della Zona Centrale Storica della Città.

Già nel 2008, la Soprintendenza per i Beni Architettonici e per il Paesaggio del Piemonte si espresse favorevolmente sullo Studio di fattibilità originario (prot.188 del 8/01/2008) che riguardava l'intero asse Galileo Ferrari-SiccardiArbarello.

Con lo sviluppo del progetto definitivo riguardante la Riqualficazione di piazza Arbarello e la Valorizzazione del viale di corso Siccardi, sopra citato, venne acquisito in data 9 maggio 2018 (in allegato alla *Relazione Generale*) il parere favorevole da parte della Direzione Regionale della Soprintendenza; nello specifico esso richiedeva "l'assistenza archeologica" alle fasi degli scavi previsti per il piantamento dei 14 nuovi esemplari arborei sull'area della Piazza e rimandava a successive verifiche puntuali nella fase di sviluppo del progetto esecutivo.

Successivamente nel luglio 2019, durante un modesto scavo per sottoservizi sull'area, è stata rinvenuta nella porzione nord-ovest di piazza Arbarello, la presenza di nuclei di sepolture affioranti a livelli non superiori a cm. 80 di profondità; conseguentemente la Soprintendenza Archeologia, Belle Arti e Paesaggio per la Città Metropolitana di Torino, in data 18 novembre 2019 (prot.20048) ha ritenuto necessaria, ai fini di tutela, l'attivazione della procedura di accertamento preventivo, ex art.25 comma 8 D.Lgs.50/2016, vincolando il completamento della progettazione esecutiva ai risultati da raccogliere durante un intervento di indagini archeologiche preventive, ai fini di valutare la fattibilità dell'intervento di Riqualficazione.

La Compagnia di San Paolo, ente finanziatore dell'intervento di Riqualficazione di piazza Arbarello, ha pertanto stanziato un ulteriore contributo di € 20.000,00 su richiesta della Città, per consentire la procedura sopra citata, consistente in:

- Redazione del Piano dei Sondaggi Preventivi;
- Realizzazione dei lavori di scavo per i sondaggi di indagine archeologica preventiva, secondo quanto previsto dal Piano di cui al punto precedente.

Con determinazione dirigenziale n. DD 1236 del 17 aprile 2020, esecutiva in pari data, veniva quindi impegnata la spesa ed accertata l'entrata di Euro 6.968,00 relativa all'affidamento diretto ai sensi dell'art. 36, comma 2 lett. a) del D.Lgs. 50/2016 e s.m.i. dell'incarico professionale per la redazione del Piano per i Sondaggi Archeologici Preventivi, nonché l'Assistenza Archeologica durante tutta la durata degli stessi e la relativa Relazione Finale, alla dott.ssa archeologa Paola Comba, con studio in corso Regina Margherita 282 - 10144 Torino - COD FISC. CMBPLA74B48L2190 - P.IVA 08240460017 - CIG Z0A2CA1827 - per un onorario così suddiviso:

- I° FASE Redazione Piano Sondaggi Archeologici preventivi (approvato dalla Soprintendenza in data 21 maggio 2020 prot.7582); € 600,00 Oneri rivalsa sui contributi previdenziali 4% € 24,00 Totale € 624,00;

- II° FASE Assistenza ai Sondaggi, Documentazione e Relazione Finale € 6.100,00 Oneri rivalsa sui contributi previdenziali 4% € 244,00 Totale € 6.344,00.

La spesa di Euro 6.968,00 è stata finanziata con il contributo integrativo a rendicontazione periodica deliberato dal Comitato di Gestione della Compagnia di San Paolo in data 17 settembre 2018 (accertamento n. 1626/2020).

Con determinazione dirigenziale n. DD 2091 del 3 luglio 2020, esecutiva in pari data, è stato approvato il progetto esecutivo relativo ai *sondaggi archeologici preventivi all'Intervento di riqualficazione di piazza Arbarello*.

Con il medesimo atto sono state approvate le modalità di affidamento diretto, ai sensi dell'art. 36, comma 2 lett. a) del D.Lgs. 50/2016 e s.m.i. e art. 13 Regolamento Contratti ed è stata approvata la

prenotazione della spesa e l'accertamento dell'entrata per un importo complessivo di Euro 12.999,44 (IVA 22% compresa) di cui Euro 168,28 per Fondo per funzioni tecniche 2% ai sensi dell'art. 113, comma 1, del D.Lgs 50/2016 e s.m.i.

Con determinazione dirigenziale n. DD 2618 del 5 agosto 2020, esecutiva in pari data, è stata approvata la proposta di aggiudicazione a favore dell'Impresa Dal Ben Dario con sede in via Chivasso 41 – 10090 San Raffaele Cimena (TO) – codice fiscale DLBDRA72R27L219J, Partita IVA numero 08381720013, per un importo di Euro 8.223,57 per opere al netto del ribasso oltre ad Euro 1.860,95 per oneri sicurezza non soggetti a ribasso, per un totale di Euro 10.084,52 oltre ad Euro 1.809,19 per IVA 22% sulle opere ed Euro 409,41 per IVA 22% sugli oneri sicurezza, per un totale complessivo di Euro 12.303,12.

Con determinazione dirigenziale n. DD 3401 del 6 ottobre 2020 esecutiva in pari data, si è preso atto dell'intervenuta l'efficacia dell'aggiudicazione ed autorizzata la stipula del contratto.

La spesa di Euro 12.999,44 è stata finanziata con il contributo integrativo a rendicontazione periodica deliberato dal Comitato di Gestione della Compagnia di San Paolo in data 17 settembre 2018 (accertamento 1983/2020).

In sede di riaccertamento dei residui attivi e passivi 2020 è stato mandato in economia l'importo di Euro 528,04 relativo al ribasso di gara e conseguentemente radiata l'entrata per pari importo.

Le suddette indagini archeologiche preventive, svolte nel mese di novembre 2020, sono state eseguite dall'Impresa Dal Ben Dario, sotto la direzione dei lavori dell'arch. Paola Giordano, progettista dell'intervento di Riqualficazione, la Responsabilità di Scavo dell'archeologa Paola Comba, e la Direzione Scientifica della dott.ssa Stefania Ratto della Soprintendenza Archeologia, Belle Arti e Paesaggio per la Città Metropolitana di Torino.

A seguito dei risultati emersi durante i Sondaggi Archeologici Preventivi suddetti, l'archeologa incaricata dott.ssa Paola Comba ha redatto e consegnato alla Soprintendenza competente la "*Documentazione Preliminare alle Attività di Indagine Archeologica*" (**all. 1 - Relazione Archeologica**), sulla base della quale la Soprintendenza competente ha autorizzato l'esecuzione delle opere di scavo previste dal progetto esecutivo, in approvazione, per l'intervento di Riqualficazione di piazza Arbarello, relativo al LOTTO 1 – PIAZZA, in particolare per il piantamento di 14 nuovi esemplari arborei sulla piazza oltre ad altri interventi puntuali di scavi per allacciamenti ecc, a condizione che essi siano condotti con il costante controllo di operatori archeologi specializzati, fino alle quote di progetto.

L'autorizzazione della Soprintendenza Archeologia, Belle Arti e Paesaggio per la Città Metropolitana di Torino è stata espressa in data 11 gennaio 2021 ed è contenuta in allegato alla Relazione Generale e Quadro Economico (**all. 2 - Relazione Generale e Quadro Economico**)

Il progetto esecutivo, è stato elaborato dai suddetti tecnici della Città ai sensi dell'art. 23, comma 8, del D.Lgs. 50/2016, sulla base dell'Elenco Prezzi Regione Piemonte 2020 approvato con deliberazione della Giunta Regionale del 30 giugno 2020 - n. 2-1603

Esso è costituito da n. 48 elaborati tecnici, dettagliati come segue (**da all. 2 a all. 49**):

• **Elenco elaborati progetto esecutivo**

2. RGeQE Relazione Generale e Quadro Economico (LOTTO 1–Piazza e LOTTO 2-Viale)
3. RSI Relazione Specialistica Impianto Irrigazione (LOTTO 1–Piazza e LOTTO 2-Viale)
4. CSA Capitolato Speciale d'Appalto (LOTTO 1 – Piazza e LOTTO 2 - Viale)
5. SCHC Schema di Contratto (LOTTO 1 – Piazza e LOTTO 2 - Viale)
6. CME Computo Metrico Estimativo (LOTTO 1 – Piazza e LOTTO 2 - Viale)
7. EPU Elenco Prezzi Unitari e Analisi Prezzi (LOTTO 1 – Piazza e LOTTO 2 - Viale)
8. QIM Quadro Incidenza Manodopera (LOTTO 1 – Piazza e LOTTO 2 - Viale)
9. PSC Piano di Sicurezza e Coordinamento (LOTTO 1 – Piazza e LOTTO 2 - Viale)
10. CRP Cronoprogramma dei lavori (LOTTO 1 – Piazza e LOTTO 2 - Viale)
11. FT Fascicolo Tecnico dell'Opera (LOTTO 1 – Piazza e LOTTO 2 - Viale)

12.VVV Verbale di Verifica e Validazione (LOTTO 1 – Piazza e LOTTO 2 - Viale)

TAVOLE GRAFICHE

13.TAV 01 Inquadramento urbanistico e generale

14.TAV 02 Planimetria generale di progetto (LOTTO 1-Piazza e LOTTO 2-Viale)

LOTTO 1

15.TAV 03.1 Planimetria stato di fatto – LOTTO 1 – Piazza

16.TAV 04.1 Planimetria di progetto – LOTTO 1 – Piazza

17.TAV 05.1 Planimetria linee demolizione/costruzioni LOTTO 1 – Piazza

18.TAV 06.1 Planimetria delle tipologie di lavorazione - LOTTO 1 – Piazza

19.TAV 07.1 Sezioni – LOTTO 1 – Piazza

20.TAV 08.1 Stratigrafie e Particolari di Pavimentazione – LOTTO 1 – Piazza

21.TAV 09.1 Planimetria raccolta acque – LOTTO 1 – Piazza

22.TAV 10.1 Planimetria opere del Verde – LOTTO 1 – Piazza

23.TAV 11.1 Planimetria irrigazione – LOTTO 1 – Piazza

24.TAV 12.1 Elementi di arredo – LOTTO 1 – Piazza

25.TAV 13.1 Planimetria opere da terrazziere Illuminazione pubblica – LOTTO 1 - Piazza

26.TAV 14.1 Planimetria segnaletica e viabilità – LOTTO 1 - Piazza

27.TAV 15.1 Opere a Corpo – LOTTO 1 – Piazza

28.TAV 16.1 Allineamenti e Punti di Riferimento – LOTTO 1 - Piazza

29.TAV 18 R1a Sottoservizi esistenti: FOGNATURA – LOTTO 1 - Piazza

30.TAV 19 R2a Sottoservizi esistenti: ACQUEDOTTO – LOTTO 1 - Piazza

31.TAV. 20. 1 SIC.1A Layout cantiere LOTTO 1 - Piazza

LOTTO 2

32.TAV 03.2 Planimetria stato di fatto – LOTTO 2 - Viale

33.TAV 04.2 Planimetria di progetto – LOTTO 2 – Viale

34.TAV 05.2 Planimetria linee demolizione/costruzioni LOTTO 2 – Viale

35.TAV 06.2 Planimetria delle tipologie di lavorazione - LOTTO 2 - Viale

36.TAV 07.2 Sezioni - LOTTO 2 – Viale

37.TAV 08.2 Stratigrafie e Particolari di Pavimentazione – LOTTO 2 – Viale

38.TAV 09.2 Planimetria raccolta acque – LOTTO 2 – Viale

39.TAV 10.2 Planimetria opere del Verde – LOTTO 2 – Viale

40.TAV 11.2 Planimetria irrigazione – LOTTO 2 – Viale

41.TAV 12.2 Elementi di arredo – LOTTO 2 – Viale

42.TAV 13.2 Planimetria opere da terrazziere Illuminazione pubblica – LOTTO 2 - Viale

43.TAV 14.2 Planimetria segnaletica e viabilità – LOTTO 2 - Viale

44.TAV 15.2 Opere a Corpo– LOTTO 2 - Viale

45.TAV 16.2 Allineamenti e Punti di Riferimento – LOTTO 2 - Viale

46.TAV. 17.2 Schemi delle opere da terrazziere per impianto semaforico – LOTTO 2 – Viale

47.TAV. 18 R1b Sottoservizi esistenti: FOGNATURA -LOTTO 2 – Viale

48.TAV 19 R2b Sottoservizi esistenti: ACQUEDOTTO -LOTTO 2 – Viale

49.TAV. 20.2 SIC.1B Layout cantiere - LOTTO 2 – Viale

A cura di Iren Smart Solutions Spa. è stato redatto inoltre il Progetto Esecutivo dell’Impianto di Illuminazione Pubblica per un importo di Euro 44.096,14 (IVA compresa) per il LOTTO 1 Piazza ed Euro 27.592,11 (IVA compresa) per il LOTTO 2 Viale (**da all. 50 a all. 59**) composto come a seguito indicato:

50.- Iren I.P. Tabella raffronto impianti

51.- Iren I.P. Fascicolo 1 - REL - QE -CME

52.- Iren I.P. Fascicolo 2

53.- A18- IP - A568 - Lotto 1 punti luce

54.- A18 - IP - A569 -Lotto 2 punti luce

- 55.- A18 - IP - A570 - Lotto 1 cavidotti
 56.- A18 - IP - A571 - Lotto 2 cavidotti
 57.- A18 - IP - A572 - Lotto 1 distribuzione
 58.- A18 - IP - A573 - Lotto 2 distribuzione
 59.- A18 - IP - A574 - Lotto 2 recuperi

Inoltre sarà realizzato a cura di Iren Smart Solutions SpA l'adeguamento dell'impianto semaforico esistente nel LOTTO 2- VIALE, intersezione Bertola/Siccardi, secondo quanto previsto nel Progetto definitivo dell'adeguamento degli impianti semaforici per un importo di Euro 26.486,99 (IVA compresa) **(all. 60 - Iren Smart Solutions - definitivo impianti semaforici)**.

Gli allegati progetti Iren Smart Solutions S.p.A. vengono approvati, con il presente atto deliberativo, ai soli fini dell'adempimento previsto dalla Convenzione Quadro approvata con deliberazione del Consiglio Comunale n. 85 del 13 marzo 1996 (mecc. 1996 00091/01), esecutiva dal 9 aprile 1996, mentre sarà approvato per gli adempimenti di cui al D.Lgs. n. 50/2016 e s.m.i. in materia di lavori pubblici ed affidato a cura della Società Iren Smart Solutions S.p.A. attuale titolare della suddetta Convenzione Quadro tra l'allora AEM Torino e la Città del 28.11.1996 (Repertorio 130850, Atti 55841).

Con successive determinazioni la Città ha preso atto dei ripetuti cambi di denominazione e degli assetti societari ed in ultimo, con determinazione dirigenziale (mecc. 2019 03523/064) del 20 agosto 2019, esecutiva dal 3 settembre 2019, è stata approvata la presa d'atto del cambio di denominazione a far data dal 1° agosto 2019: da "Iren Rinnovabili S.p.A." a "Iren Smart Solutions S.p.A." (rientrante nel gruppo Iren), con sede legale in Reggio nell'Emilia (RE), via Nubi di Magellano n. 30, cap.42123, P.IVA e Cod. Fiscale 02184890354, numero di iscrizione al Registro Imprese di ReggioEmilia (R.E.A. 259169).

Con determinazione dirigenziale mecc. 2019 06104/064 del 09/12/2019, esecutiva dal 17 dicembre 2019, si è proceduto a prendere atto che Iren S.p.A. e le sue controllate, tra cui Iren Smart Solutions S.p.A., hanno costituito il gruppo IVA "IREN", determinando l'attribuzione della nuova partita IVA n. 02863660359, identificativa in modo univoco di tutte le società partecipanti al suddetto Gruppo IVA, a far data dal 01/01/2020 (CIG. 2528460731).

Il progetto esecutivo, oggetto del presente provvedimento, è stato sottoposto alla procedura di verifica e validazione ai sensi degli artt. 23, comma 8 e 26, comma 6 lett.d del D.Lgs. 50/2016, propedeutica all'appalto delle opere, di cui al Verbale di Verifica e Validazione (allegato 12).

La spesa da sostenere per l'esecuzione delle opere ammonta a complessivi Euro 1.131.066,43 (IVA compresa) oltre ad Euro 19.439,40 IVA compresa per incarichi sondaggi già affidati, Fondo per funzioni tecniche 2%, ai sensi dell'art. 113, comma 1, del D.Lgs 50/2016 e s.m.i e così in totale Euro 1.150.505,83 come risulta dal seguente nuovo quadro economico complessivo, rideterminato anche a seguito del riaccertamento ordinario dei residui attivi e passivi 2020 approvato con la deliberazione della G.C. 16/03/2021 n. 197 i.e. suddiviso in due LOTTI, finanziati con contributo a fondo perduto dai due soggetti privati, rispettivamente:

LOTTO 1 – PIAZZA - Euro 656.629,12 finanziamento con il contributo a rendicontazione periodica deliberato dal Comitato di Gestione della Compagnia di San Paolo in data 17 settembre 2018 (accertamenti nn 1626/2020 -1983/2020 - 1157/2021);

LOTTO 2 – VIALE -Euro 493.876,71 finanziamento con il contributo di cui alla Convenzione fra Reale Foundation del Gruppo Reale e la Città di Torino sottoscritta in data 15 settembre 2020 A.P. n. 176 (accertamento n. 1158/2021)

L'intervento non produce spese indotte né oneri finanziari.

	ANNO 2020	ANNO 2021	
	LOTTO 1 - Piazza	LOTTO 1 Piazza	LOTTO 2 - Viale

Importo lavori a base di gara (soggetti a ribasso)		481.444,43	369.532,31
Oneri contrattuali sicurezza (non soggetti a ribasso)		10.000,00	18.000,00
TOTALE IMPORTO DA APPALTARE		491.444,43	387.532,31
IVA complessiva 10%		49.144,44	38.753,23
Quota 80% del 2% (art. 113 - D.Lgs. 50/2016) fondo funzioni tecniche		7.863,11	6.200,52
Incaricoredazione piano sondaggi archeologici, assistenza agli stessi e relazione finale. dott.ssa Paola Comba (DD n. 1236 del 17/04/20)	6.968,00		
Sondaggi archeologici preventivi Impresa DAL BEN Dario (DD 2091 del 03/07/20 – DD 2618 del 05/08/20 -DD 3401 del 06/10/20)	12.241,60	229,80	
Impianto di illuminazione pubblica IREN Smart Solutions Spa Iva compresa		44.096,14	27.592,11
Impianto Semaforico IREN Smart Solutions Spa Iva compresa			26.486,99
Assistenza archeologica		27.872,00	
Imprevisti e allacciamenti		16.769,60	7.311,55
IMPORTO TOTALE	19.209,60	637.419,52	493.876,71
TOTALE SINGOLI LOTTI		656.629,12	493.876,71
TOTALE COMPLESSIVO		1.150.505,83	

• Cronoprogramma finanziario	2020	2021	TOTALE
Stanziamiento	19.209,60	1.131.296,23	1.150.505,83
Impegno	19.209,60	229,80	19.439,40
Prenotato		1.131.066,43	1.131.066,43

Nel Quadro Economico dell'intervento è stato inserito il Fondo per funzioni tecniche 2% ai sensi dell'art. 113, comma 1, del D.Lgs 50/2016 e s.m.i., rideterminato, ai sensi del comma 3, del medesimo articolo e decreto, moltiplicato per il coefficiente 1 riferito alla complessità dell'intervento (nuova realizzazione) e per il coefficiente 1 relativo all'entità dell'importo a base di gara. Tale importo è pari a:

-Euro 9.828,89 per il Lotto 1 Piazza di cui Euro 7.863,11 quale quota 80% fondo funzioni tecniche (la quota 20% pari ad Euro 1.965,78 non viene riconosciuta in quanto trattasi di risorse derivanti da finanziamento a destinazione vincolata);

-Euro 7.750,65 per il Lotto 2 Viale di cui Euro 6.200,52 quale quota 80% fondo funzioni tecniche (la quota 20% pari ad Euro 1.550,13 non viene riconosciuta in quanto trattasi di risorse derivanti da finanziamento a destinazione vincolata);

come da art. 2, comma 2 del vigente Regolamento n. 382, approvato con la deliberazione della Giunta Comunale del 6 luglio 2018 (mecc. 2018 02770/004), esecutiva dal 19 luglio 2018.

Ai sensi dell'articolo 16, comma 1, lett. a.2) del D.P.R. 207/2010 e s.m.i., l'importo relativo agli oneri della sicurezza contrattuali, pari ad Euro 10.000,00 per il Lotto 1 Piazza e ad Euro 18.000,00 per il Lotto 2 Viale, non è soggetto a ribasso di gara.

L'intervento in oggetto è stato inserito, per l'esercizio 2021, nel Programma Triennale dei LL.PP. 2021-2023, di cui al Documento Unico di Programmazione (DUP) 2021-2023, approvato con deliberazione n. 25/2021 del Consiglio Comunale del 25 gennaio 2021, al codice opera 4577, per Euro 1.151.069,00 (CUP C13D17000610004).

Con successive determinazioni dirigenziali si procederà all'approvazione delle modalità di affidamento dei lavori, alla prenotazione per Euro 1.131.066,43 IVA compresa degli impegni delle voci previste dal Quadro Economico di spesa, in quanto Euro 19.439,40 IVA compresa, sono stati impegnati per gli incarichi, sondaggi già affidati e Fondo per funzioni tecniche 2%, ai sensi dell'art. 113, comma 1, del D.Lgs 50/2016 e s.m.i., all'approvazione dell'esito della gara per il perfezionamento dell'obbligo giuridico degli impegni di spesa.

La pubblicazione del bando di gara è subordinata all'approvazione della determinazione di prenotazione dell'impegno di spesa e delle modalità di gara.

Allo stato attuale occorre, quindi, procedere all'approvazione dell'allegato progetto esecutivo.

Inoltre, la Riqualificazione Ambientale di piazza Arbarello identifica un nuovo spazio da riservare alla installazione di dehors correlati ai pubblici esercizi presenti o futuri, che insistono sul fronte nord della piazza nell'isolato compreso tra via Bligny e via della Consolata.

Rilevata la necessità, a seguito dell'intervento di Riqualificazione suddetto, di preservare l'utilizzo degli stalli a parcheggio delle auto sul fronte nord di Piazza Arbarello, e data l'esigenza di identificare nella Piazza un nuovo spazio di aggregazione che rivesta anche la funzione di presidio del territorio nelle diverse ore della giornata, si ritiene necessario destinare una porzione dell'area pedonale nord della Piazza, per concessione ad uso dehors, quale spazi di ristoro all'esterno, correlati agli esercizi pubblici, come descritto e puntualmente definito nel Piano Integrato d'Ambito "Dehors Arbarello" (**allegato 61 Piano Integrato d'Ambito "Dehors Arbarello"**).

L'adozione della soluzione progettuale proposta è riconducibile al Regolamento vigente n.388 "Disciplina dell'allestimento di spazi e strutture all'aperto su suolo pubblico, o privato ad uso pubblico, attrezzati per il consumo di alimenti e bevande annessi a locali di pubblico esercizio di somministrazione", approvato con DCC in data 22 luglio 2019 (mecc. 2019 00672/134), esecutiva dal 5 agosto 2019 e in vigore dal 1° gennaio 2020, in coerenza con quanto indicato all'art. 9 secondo cui, in relazione a particolari esigenze di interesse pubblico o interventi di riqualificazione della Città, con provvedimento motivato della Giunta Comunale, previo recepimento dei pareri dei Servizi competenti e degli Enti sovraordinati, (in tal caso allegati al suddetto Piano Integrato d'Ambito "Dehors Arbarello", all. 61) potranno essere approvate soluzioni progettuali in deroga alle indicazioni progettuali incluse nelle Norme Tecniche.

Tutto ciò premesso,

LA GIUNTA COMUNALE

Visto l'art. 48 del Testo Unico delle leggi sull'Ordinamento degli Enti Locali, approvato con D.Lgs. 18 agosto 2000 n. 267.

Dato atto che i pareri di cui all'art. 49 del suddetto Testo Unico sono:

- favorevole sulla regolarità tecnica;
- favorevole sulla regolarità contabile;

Con voti unanimi, espressi in forma palese;

DELIBERA

per le motivazioni espresse in narrativa, che integralmente si richiamano;

1. di prendere atto della "*Documentazione Preliminare alle Attività di Indagine Archeologica*" (**all. 1**), redatta dalla dott.ssa archeologa Paola Comba;
2. di approvare, ai sensi dell'articolo 23, comma 8, del D.Lgs. 50/2016, il progetto esecutivo dei lavori di "Riqualificazione ambientale di piazza Arbarello e valorizzazione del viale di corso Siccardi LOTTO 1- PIAZZA e LOTTO 2 - VIALE" costituito da n. 48 elaborati tecnici (**all. da 2 a 49**) elencati in premessa, per una spesa totale di Euro 1.131.066,43 IVA compresa (aliquota 10% per i lavori, ai sensi della Legge 457/78 art. 31 lettera d), oltre ad Euro 19.439,40 IVA compresa per incarichi, sondaggi già affidati, Fondo per funzioni tecniche 2% ai sensi dell'art. 113, comma 1, del D.Lgs 50/2016 e s.m.i e così in totale Euro 1.150.505,83, secondo il nuovo quadro economico, rideterminato anche a seguito del riaccertamento ordinario dei residui attivi e passivi 2020 approvato con la citata deliberazione n. 197, riportato in narrativa e qui richiamato;
3. di approvare, ai soli fini dell'adempimento previsto dalla Convenzione Quadro approvata con deliberazione del Consiglio Comunale n. 85 del 13 marzo 1996 (mecc. 1996 00091/01), esecutiva dal 9 aprile 1996, mentre sarà approvato per gli adempimenti di cui al D.Lgs. n. 50/2016 e s.m.i. in materia di lavori pubblici ed affidato a cura della Società Iren Smart Solutions S.p.A. attuale titolare della suddetta Convenzione Quadro tra l'allora AEM Torino e la Città del 28.11.1996 (Repertorio 130850, Atti 55841):
 - il Progetto Esecutivo di Illuminazione Pubblica dell'intervento di "Riqualificazione ambientale di piazza Arbarello e valorizzazione del viale di corso Siccardi LOTTO 1- PIAZZA per un importo di Euro 44.096,14 (IVA compresa) e LOTTO 2 - VIALE" per un importo di Euro 27.592,11 (IVA compresa) a cura di Iren Smart Solutions SpA, così come descritto in premessa, costituito da n. 10 elaborati (**all. da 50 a 59**) che ne curerà anche la realizzazione;
 - il Progetto Definitivo di Adeguamento Impianto Semaforico Intersezioni Cernaia Siccardi e

Bertola/Siccardi, nell'ambito dell'intervento di Riqualificazione Ambientale di piazza Arbarello e valorizzazione del viale di corso Siccardi LOTTO 2 - VIALE ” per un importo di Euro 26.486,99 (IVA compresa) a cura di Iren Smart Solutions SpA, così come citato in premessa (**all. 60**) che ne curerà anche la realizzazione;

4. di approvare il *Piano Integrato d'Ambito “Dehors Arbarello”* (**all. 61**) come descritto in narrativa;
5. di dare atto che con successivi provvedimenti si procederà all'approvazione delle modalità di affidamento dei lavori, alla prenotazione per Euro 1.131.066,43 IVA compresa degli impegni delle voci previste dal Quadro Economico di spesa, in quanto Euro 19.439,40 IVA compresa, sono stati impegnati per gli incarichi, sondaggi già affidati e Fondo per funzioni tecniche 2% ai sensi dell'art. 113, comma 1, del D.Lgs 50/2016 e s.m.i, all'approvazione dell'esito della gara per il perfezionamento dell'obbligo giuridico degli impegni di spesa. La pubblicazione del bando di gara è subordinata all'approvazione della determinazione di prenotazione dell'impegno di spesa e delle modalità di gara;
6. di dare atto che il presente provvedimento è conforme alle disposizioni in materia di valutazione dell'impatto economico come risulta dal documento allegato (**all. 62**);
7. di dare atto che gli allegati di cui al presente provvedimento sono dettagliatamente descritti in apposito elenco riepilogativo (**all. 0**);
8. di dichiarare, attesa l'urgenza, in conformità del distinto voto palese ed unanime, il presente provvedimento immediatamente eseguibile ai sensi dell'art. 134, 4° comma, del Testo Unico approvato con D.Lgs. 18 agosto 2000 n. 267, date le tempistiche previste dagli Enti finanziatori.

L'intervento in oggetto, è stato inserito, per l'esercizio 2021, nel Programma Triennale dei LL.PP. 2021-2023, di cui al Documento Unico di Programmazione (DUP) 2021-2023, approvato con deliberazione n. 25/2021 del Consiglio Comunale del 25 gennaio 2021, al codice opera 4577, per Euro 1.151.069,00 (CUP C13D17000610004).

La spesa complessiva di Euro 1.150.505,83 è finanziata:

- per Euro 656.629,12 relativamente al LOTTO 1 – PIAZZA con il contributo a rendicontazione periodica deliberato dal Comitato di Gestione della Compagnia di San Paolo in data 17 settembre 2018 (accertamenti n. 1626/2020 -1983/2020 - 1157/2021)

- per Euro 493.876,71 relativamente al LOTTO 2 – VIALE -con il contributo di cui alla Convenzione fra Reale Foundation del Gruppo Reale e la Città di Torino sottoscritta in data 15 settembre 2020 A.P. n. 176 (accertamento n. 1158/2021)

L'intervento non produce spese indotte né oneri finanziari.

Proponenti:

L'ASSESSORA
Maria Lapietra

Si esprime parere favorevole sulla regolarità tecnica.

IL DIRIGENTE
Giorgio Marengo






















Si esprime parere favorevole sulla regolarità contabile.

LA DIRIGENTE FINANZIARIA





























LA SINDACA
Firmato digitalmente
Chiara Appendino

IL SEGRETARIO GENERALE
Firmato digitalmente
Mario Spoto

Si dichiara che sono parte integrante del presente provvedimento gli allegati riportati a seguire ¹, archiviati come file separati dal testo del provvedimento sopra riportato:

1. DEL-261-2021-All_1-ALL_09_PSC_(Lotto_1-Piazza-Lotto_2-Viale).pdf.p7m.p7m 
2. DEL-261-2021-All_2-ALL_08_QIM_(Lotto_1-Piazza-Lotto_2-Viale).pdf.p7m.p7m 
3. DEL-261-2021-All_3-ALL_62-_V.I.E..pdf.p7m 
4. DEL-261-2021-All_4-ALL_61_PianoAmbitoDehors.pdf.p7m.p7m 
5. DEL-261-2021-All_5-ALL_60_IREN_SmartSolutions_DefinitivoImpiantiSemafiorici.pdf.pdf.p7m 
6. DEL-261-2021-All_6-ALL_06_CME_(Lotto_1-Piazza-Lotto_2-Viale).pdf.p7m.p7m 
7. DEL-261-2021-All_7-ALL_59_A18-IP-A-574_Lotto_2_Recuperi.pdf.p7m 
8. DEL-261-2021-All_8-ALL_58_A18-IP-A-573_Lotto_2_Distribuzione.pdf.p7m 
9. DEL-261-2021-All_9-ALL_57_A18-IP-A-572_Lotto_1_Distribuzione.pdf.p7m 
10. DEL-261-2021-All_10-ALL_56_A18-IP-A-571_Lotto_2_Cavidotti.pdf.p7m 
11. DEL-261-2021-All_11-ALL_55_A18-IP-A-570_Lotto_1_Cavidotti.pdf.p7m 
12. DEL-261-2021-All_12-ALL_54_A18-IP-A-569_Lotto_2_Punti_luce.pdf.p7m 
13. DEL-261-2021-All_13-ALL_53_A18-IP-A-568_Lotto_1_Punti_luce.pdf.p7m 
14. DEL-261-2021-All_14-ALL_52_IREN_IP_Fascicolo_2.pdf.p7m 
15. DEL-261-2021-All_15-ALL_51_IREN_IP_Fascicolo_1_REL-QE-CME__Lotto_1_e_Lotto_2.pdf.p7m 
16. DEL-261-2021-All_16-ALL_50_IREN_IP_TabellaRaffrontoImpianti.pdf.p7m 
17. DEL-261-2021-All_17-ALL_05_SCHC_(Lotto_1-Piazza-Lotto_2-Viale).pdf.p7m.p7m 
18. DEL-261-2021-All_18-ALL_49_TAV_20.2_SIC_1B_LayoutCantiere_Lotto_2-Viale.pdf.p7m.p7m 
19. DEL-261-2021-All_19-ALL_48_TAV_19_R2b_SottoserviziAcquedotto_Lotto_2-Viale.pdf.p7m.p7m 
20. DEL-261-2021-All_20-ALL_47_TAV_18_R1b_SottoserviziFognatura_Lotto_2-Viale.pdf.p7m.p7m 
21. DEL-261-2021-All_21-ALL_46_TAV_17.2_SchemiOpereTerrazziereImpianoSemaforico_Lotto_2-Viale.pdf.p7m.p7m 

¹ L'impronta degli allegati rappresentata nel timbro digitale QRCode in elenco è quella dei file pre-esistenti alla firma digitale con cui è stato adottato il provvedimento

22. DEL-261-2021-All_22-ALL_45_TAV_16.2_AllineamentiPuntiRiferimento_Lotto_2-Viale.pdf.p7m.p7m 
23. DEL-261-2021-All_23-ALL_44_TAV_15.2_OpereCorpo_Lotto_2-Viale.pdf.p7m.p7m 
24. DEL-261-2021-All_24-ALL_43_TAV_14.2_PlanimetriaSegnaletica_Lotto_2-Viale.pdf.p7m.p7m 
25. DEL-261-2021-All_25-ALL_42_TAV_13.2_PlanimetriaOpereTerrazziere-IP_Lotto_2-Viale.pdf.p7m.p7m 
26. DEL-261-2021-All_26-ALL_41_TAV_12.2_Arredi_Lotto_2-Viale.pdf.p7m.p7m 
27. DEL-261-2021-All_27-ALL_40_TAV_11.2_PlanimetriaIrrigazione_Lotto_2-Viale.pdf.p7m.p7m 
28. DEL-261-2021-All_28-ALL_04_CSA_(Lotto_1-Piazza-Lotto_2-Viale).pdf.p7m.p7m 
29. DEL-261-2021-All_29-ALL_39_TAV_10.2_PlanimetriaOpereVerde_Lotto_2-Viale.pdf.p7m.p7m 
30. DEL-261-2021-All_30-ALL_38_TAV_09.2_PlanimetriaRaccoltaAcqua_Lotto_2-Viale.pdf.p7m.p7m 
31. DEL-261-2021-All_31-ALL_37_TAV_08.2_StratigrafieParticolariPavimentazione_Lotto_2-Viale.pdf.p7m.p7m 
32. DEL-261-2021-All_32-ALL_36_TAV_07.2_Sezioni_Lotto_2-Viale.pdf.p7m.p7m 
33. DEL-261-2021-All_33-ALL_35_TAV_06.2_PlanimetriaTipologieLavorazioni_Lotto_2-Viale.pdf.p7m.p7m 
34. DEL-261-2021-All_34-ALL_34_TAV_05.2_PlanimetriaDemolizioneCostruzione_Lotto_2-Viale.pdf.p7m.p7m 
35. DEL-261-2021-All_35-ALL_33_TAV_04.2_PlanimetriaProgetto_Lotto_2-Viale.pdf.p7m.p7m 
36. DEL-261-2021-All_36-ALL_32_TAV_03.2_PlanimetriaStatoFatto_Lotto_2-Viale.pdf.p7m.p7m 
37. DEL-261-2021-All_37-ALL_31_TAV_20.1_SIC_1A_LayoutCantiere_Lotto_1-Piazza.pdf.p7m.p7m 
38. DEL-261-2021-All_38-ALL_30_TAV_19_R2a_SottoserviziAcquedotto_Lotto_1-Piazza.pdf.p7m.p7m 
39. DEL-261-2021-All_39-ALL_03_RSI_(Lotto_1-Piazza-Lotto_2-Viale).pdf.p7m.p7m 
40. DEL-261-2021-All_40-ALL_29_TAV_18_R1a_SottoserviziFognatura_Lotto_1-Piazza.pdf.p7m.p7m 
41. DEL-261-2021-All_41-ALL_28_TAV_16.1_AllineamentiPuntiRiferimento_Lotto_1-Piazza.pdf.p7m.p7m 
42. DEL-261-2021-All_42-ALL_27_TAV_15.1_OpereCorpo_Lotto_1-Piazza.pdf.p7m.p7m 
43. DEL-261-2021-All_43-ALL_26_TAV_14.1_PlanimetriaSegnaletica_Lotto_1-Piazza.pdf.p7m.p7m 
44. DEL-261-2021-All_44-ALL_25_TAV_13.1_PlanimetriaOpereTerrazziere-IP_Lotto_1-Piazza.pdf.p7m.p7m 
45. DEL-261-2021-All_45-ALL_24_TAV_12.1_Arredi_Lotto_1-Piazza.pdf.p7m.p7m 
46. DEL-261-2021-All_46-ALL_23_TAV_11.1_PlanimetriaIrrigazione_Lotto_1-Piazza.pdf.p7m.p7m 
47. DEL-261-2021-All_47-ALL_22_TAV_10.1_PlanimetriaOpereVerde_Lotto_1-Piazza.pdf.p7m.p7m 
48. DEL-261-2021-All_48-ALL_21_TAV_09.1_PlanimetriaRaccoltaAcqua_Lotto_1-Piazza.pdf.p7m.p7m 
49. DEL-261-2021-All_49-ALL_20_TAV_08.1_StratigrafieParticolariPavimentazione_Lotto_1-Piazza.pdf.p7m.p7m 
50. DEL-261-2021-All_50-ALL_02_RGeQE_(Lotto_1-Piazza-Lotto_2-Viale)pdf.pdf.p7m.p7m 

51. DEL-261-2021-All_51-ALL_19_TAV_07.1_Sezioni_Lotto_1-Piazza.pdf.p7m.p7m
52. DEL-261-2021-All_52-ALL_18_TAV_06.1_PlanimetriaTipologieLavorazioni_Lotto_1-Piazza.pdf.p7m.p7m
53. DEL-261-2021-All_53-ALL_17_TAV_05.1_PlanimetriaDemolizioneCostruzione_Lotto_1-Piazza.pdf.p7m.p7m
54. DEL-261-2021-All_54-ALL_16_TAV_04.1_PlanimetriaProgetto_Lotto_1-Piazza.pdf.p7m.p7m
55. DEL-261-2021-All_55-ALL_15_TAV_03.1_PlanimetriaStatoFatto_Lotto_1-Piazza.pdf.p7m.p7m
56. DEL-261-2021-All_56-ALL_14_TAV_02_PlanimetriaGeneraleProgetto.pdf.p7m.p7m
57. DEL-261-2021-All_57-ALL_13_TAV_01_InquadramentoUrbanistico.pdf.p7m.p7m
58. DEL-261-2021-All_58-ALL_12_VVV_(Lotto_1-Piazza-Lotto_2-Viale).pdf.p7m.p7m
59. DEL-261-2021-All_59-ALL_11_FT_(Lotto_1-Piazza-Lotto_2-Viale).pdf.p7m.p7m
60. DEL-261-2021-All_60-ALL_10_CRP_(Lotto_1-Piazza-Lotto_2-Viale).pdf.p7m.p7m
61. DEL-261-2021-All_61-ALL_01_RelazioneArcheologica.pdf.p7m
62. DEL-261-2021-All_62-Allegato_0_elenco_riepilogativo_allegati.pdf
63. DEL-261-2021-All_63-ALL_07_EPU_(Lotto_1-Piazza-Lotto_2-Viale).pdf.p7m.p7m

