

MODULARIO  
F. rig. rend. 487



MINISTERO DELLE FINANZE  
DIPARTIMENTO DEL TERRITORIO  
**CATASTO EDILIZIO URBANO** (RDL 13-4-1939, n. 652)

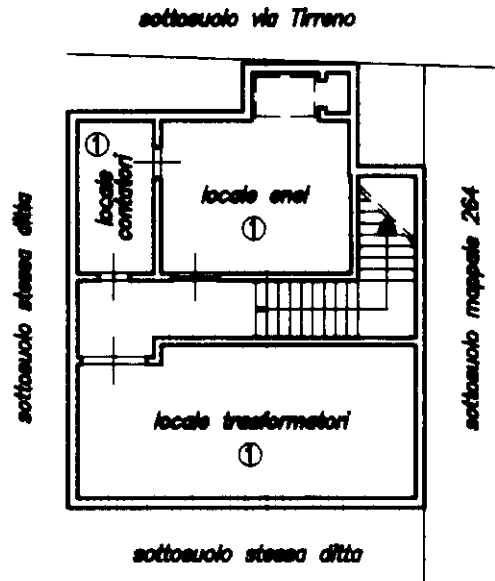
MOD. **BN** (CEU)

LIRE  
**200**


Planimetria di u.i.u. in Comune di TORINO via TIRRENO ang. via GRADISCA civ. S.N.

### PIANTA PIANO INTERRATO

H=-m.2.80



ORIENTAMENTO



SCALA DI 1:200

Nome: Istituto Poligrafico e Zecca dello Stato - P.V.

manu 01  
Catasto dei Fabbricati - Situazione al 12/06/2024 - Comune di TORINO(L.219) - < Foglio 1344 - Particella 278 - Subalterno 6 >  
VIA TIRRENO n. SN Piano SI

Dichiarazione di N.C.

Denuncia di variazione

Ultima planimetria in atti

Identificativi catastali

Data presentazione: 28/07/1999 - Data: 12/06/2024 - n. T238837 - Richiedente:

Totale schede T: Finito di acquisizione: Ad della provincia di

n. 278 sub. b.


Compilata dal Geometra

(Titolo, cognome e nome)  
SELLA LUIGI

Iscritto all'albo de i GEOMETRI

TORINO n. 5379

data Luglio 1999 Firma



RISERVATO ALL'UFFICIO