

**Agenzia del Territorio
CATASTO FABBRICATI
Ufficio provinciale di
Torino**

Dichiarazione protocollo n. TO0638524 del 11/12/2012
Planimetria di u.i.u. in Comune di Torino
Strada Dei Calleri civ. 10

Identificativi Catastali:
Sezione:
Foglio: 1318
Particella: 53
Subalterno:

Compilata da:
Petti Marco
Iscritto all'albo:
Geometra Dipendente Pubblico
Prov. N.

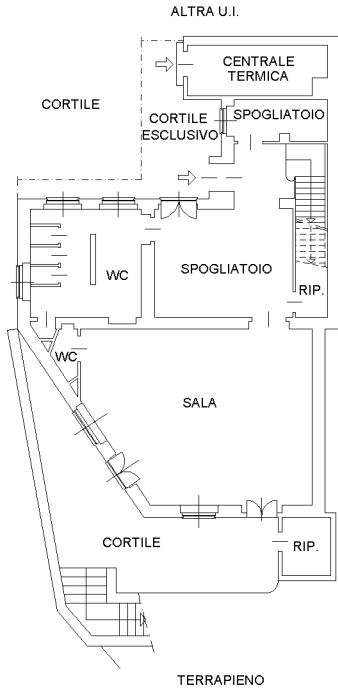
Scheda 1 - Scala 1: 200

Ultima planimetria in atti

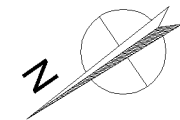
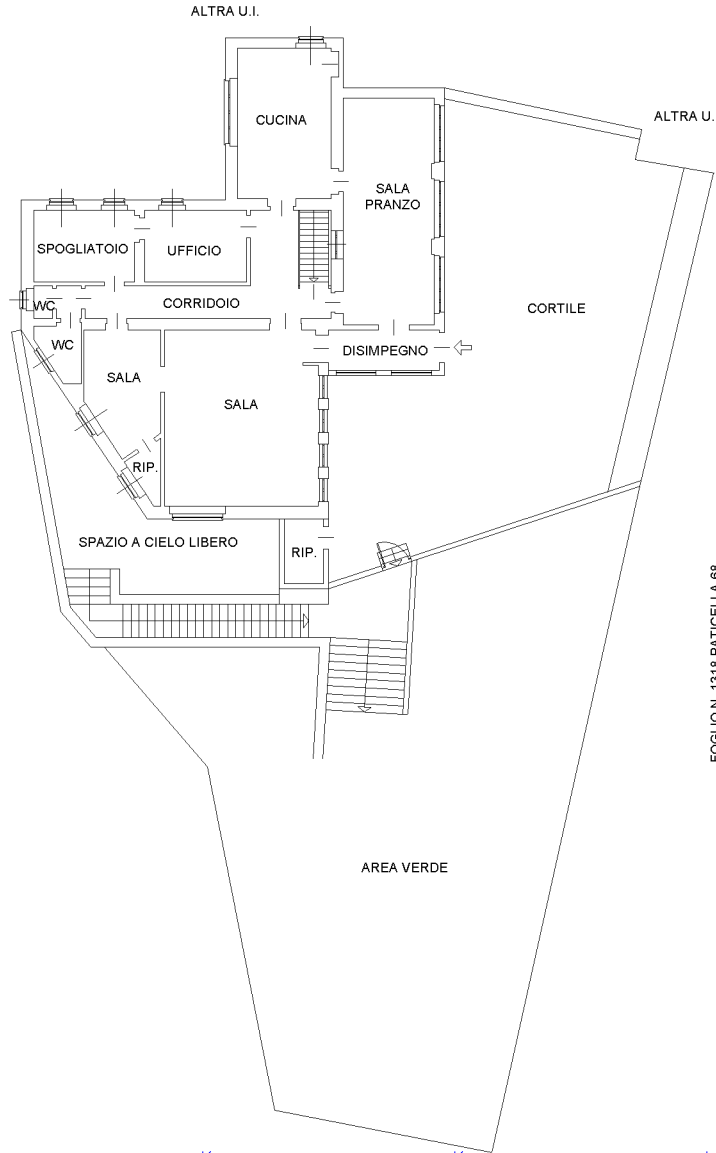
Data: 16/05/2023 - n. T25333 - Richiedente:

Totale schede: 1 - Formato di acquisizione: A3(297x420) - Formato stampa richiesto: A4(210x297)

**PIANO TERRA
Hm=277cm**



**PIANO PRIMO
Hm=270cm**



10 metri