

MINISTRIARIO  
F. rig. rend. 487



MINISTERO DELLE FINANZE

DIREZIONE GENERALE DEL CATASTO E DEI SISTEMI

# CATASTO EDILIZIO URBANO (RDL 13-4-1939, n. 652)

MOD. BN (CEU)

LIRE  
250

h2

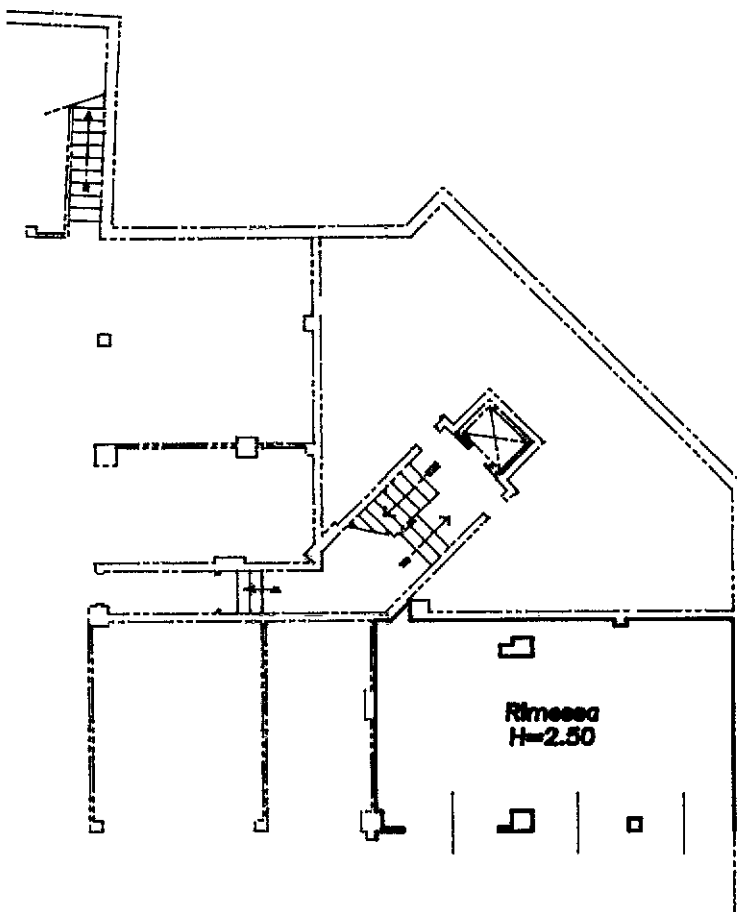
TORINO

Strada MONGRENO


79

Planimetria di u.i.u. in Comune di..... TORINO ..... via ..... Strada MONGRENO ..... civ.....

## PIANO INTERRATO



ORIENTAMENTO




SCALA DI 1: 200

Catasto abbreviati - Situazione al 18/03/2024 - Comune di TORINO(L219) - < Foglio 1204 - Particella 98 - Subalterno 68 >  
STRADA MONGRENO n. 79 Piano S1

Dichiarazione di N.C.   
Denuncia di variazione

Compilata dal **Geometra**  
(Titolo, cognome e nome)  
**PERGA Mauro**



RISERVATO ALL'UFFICIO

005300

78 MAG. 1990

Ultima planimetria in atti  
Identificativi catastali  
Data presentazione: 18/05/1990 - Data: 18/03/2024 - n. T221166 - Richiedente:  
Totale schede: 1 - Formato di acquisizione: A4(210x297) - Formato stampa richiesto: A4(210x297)  
n. 55 sub. 88

Iscritto all'albo dei **Geometri**  
della provincia di **TORINO** n. **6088**  
data **08.05.90** Firma *Mauro Perga*