

**Agenzia del Territorio  
CATASTO FABBRICATI  
Ufficio Provinciale di  
Torino**

Dichiarazione protocollo n. TO0300956 del 06/06/2012

Planimetria di u.i.u. in Comune di Torino

Via Garibaldi

civ. 29-A

Identificativi Catastali:

Sezione:  
Foglio: 1245  
Particella: 156  
Subalterno: 19

Compilata da:  
Marco Petti

Iscritto all'albo:  
Geometra Dipendente Pubblico

Prov.

N.

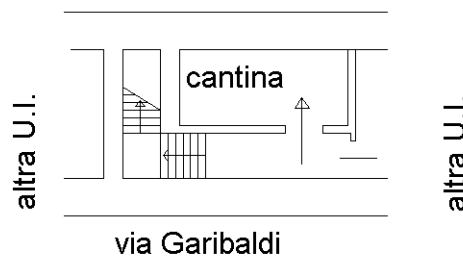
Scheda n. 1

Scala 1:200

**PIANTA PIANO INTERRATO**

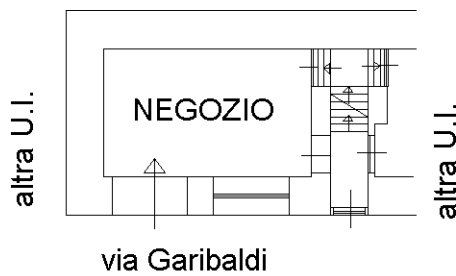
H= 3,00 ml

altra U.I.

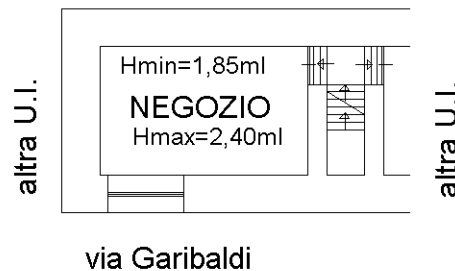


**PIANTA PIANO TERRA**

H=2,95 ml



**PIANTA PIANO AMMEZZATO**



Ultima planimetria in atti