

**Agenzia delle Entrate
CATASTO FABBRICATI
Ufficio Provinciale di
Torino**

Dichiarazione protocollo n. TO0224039 del 03/10/2018

Planimetria di u.i.u. in Comune di Torino

Via Garibaldi Giuseppe

civ. 27-A

Identificativi Catastali:

Sezione:
Foglio: 1245
Particella: 156
Subalterno: 29

Compilata da:
Petti Marco

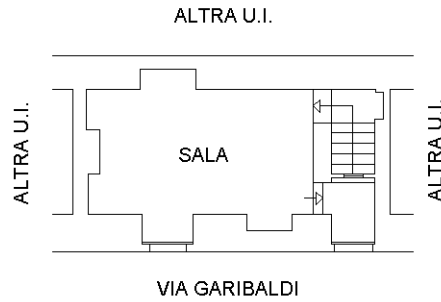
Iscritto all'albo:
Geometra Dipendente Pubblico

Prov.

N.

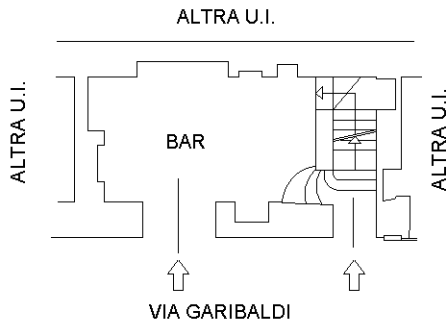
Scheda n. 1

Scala 1:200



PIANO PRIMO

Hm. = 2.50 m.

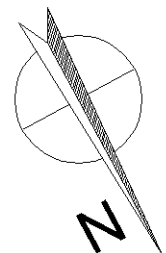
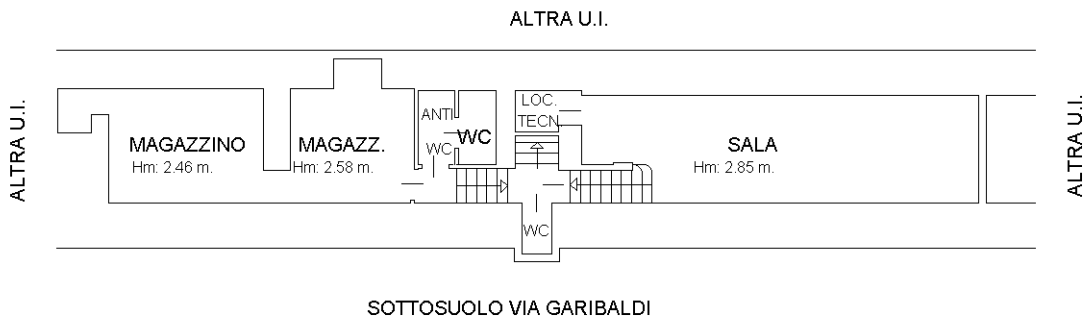


PIANO TERRA

Hm. = 2.70 m.

PIANO INTERRATO

Hm. = 2.65 m.



Ultima planimetria in atti