

**Agenzia del Territorio
CATASTO FABBRICATI
Ufficio Provinciale di
Torino**

Dichiarazione protocollo n. TO0010166 del 11/01/2006

Planimetria di u.i.u. in Comune di Torino

Via Giordano Bruno

civ. 189/3

Identificativi Catastali:

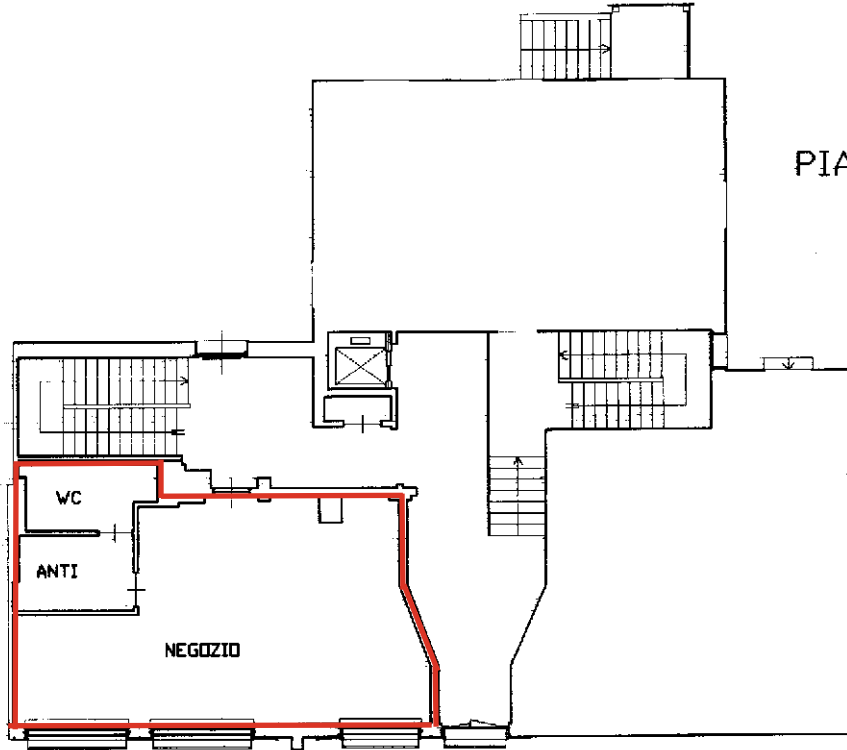
Sezione:
Foglio: 1442
Particella: 74
Subalterno: 156

Compilata da:
Orsini Maria Pia
Iscritto all'albo:
Architetti

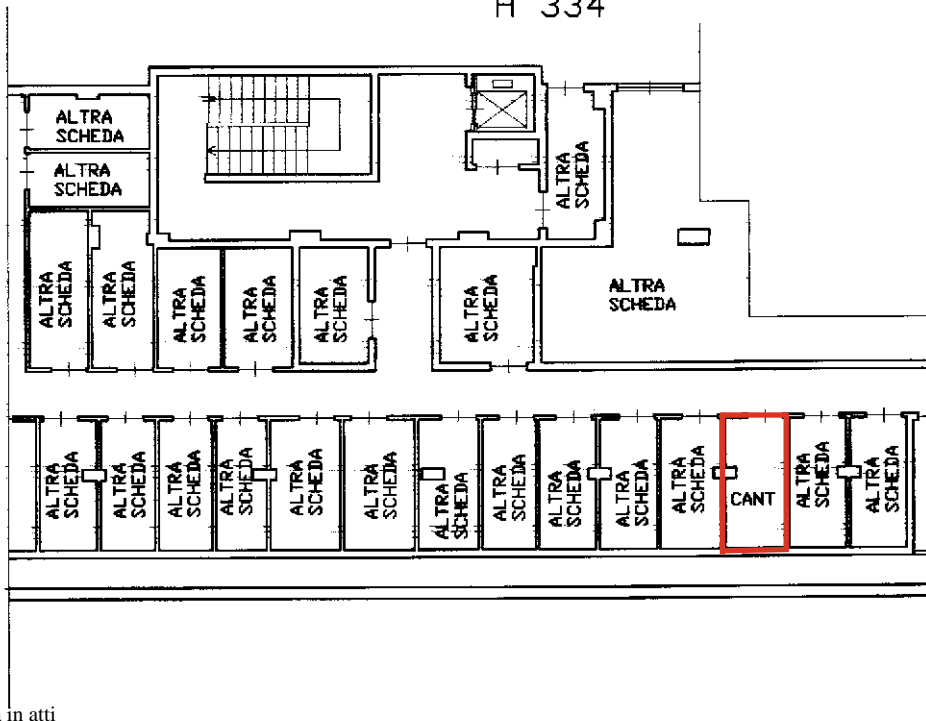
Prov. Torino

N. 917

Scheda n. 1 Scala 1:200



PIANO INTERRATO
H 334



N



Ultima planimetria in atti

**Agenzia delle Entrate
CATASTO FABBRICATI
Ufficio Provinciale di
Torino**

Dichiarazione protocollo n. TO0336642 del 27/07/2015

Planimetria di u.i.u. in Comune di Torino

Via Bossoli Carlo

civ. 97

Identificativi Catastali:

Sezione:

Foglio: 1442

Particella: 74

Subalterno: 466

Compilata da:
Stocchi Roberto

Iscritto all'albo:
Architetti

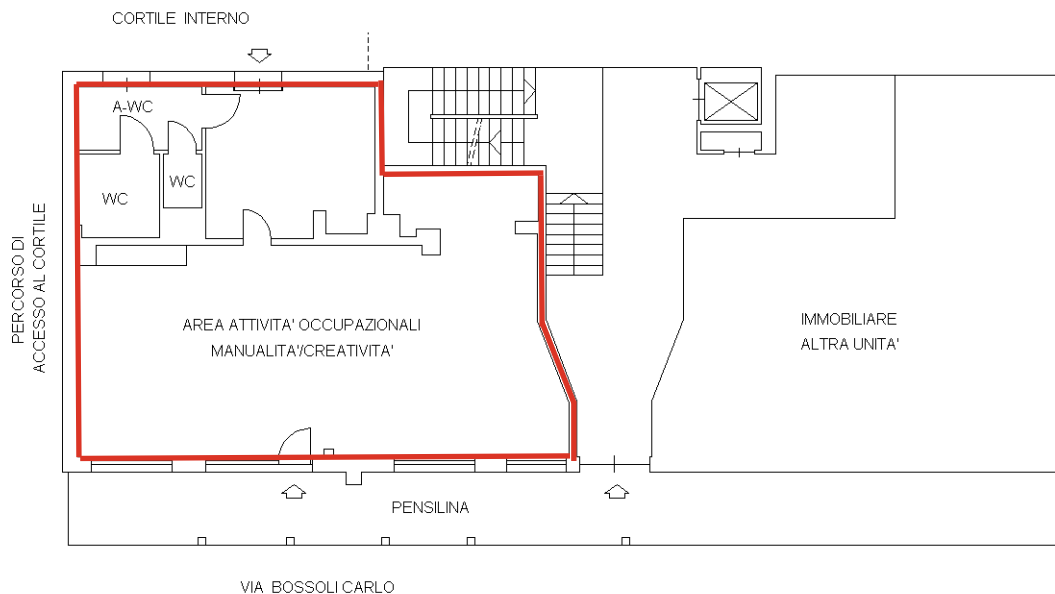
Prov. Asti

N. 172

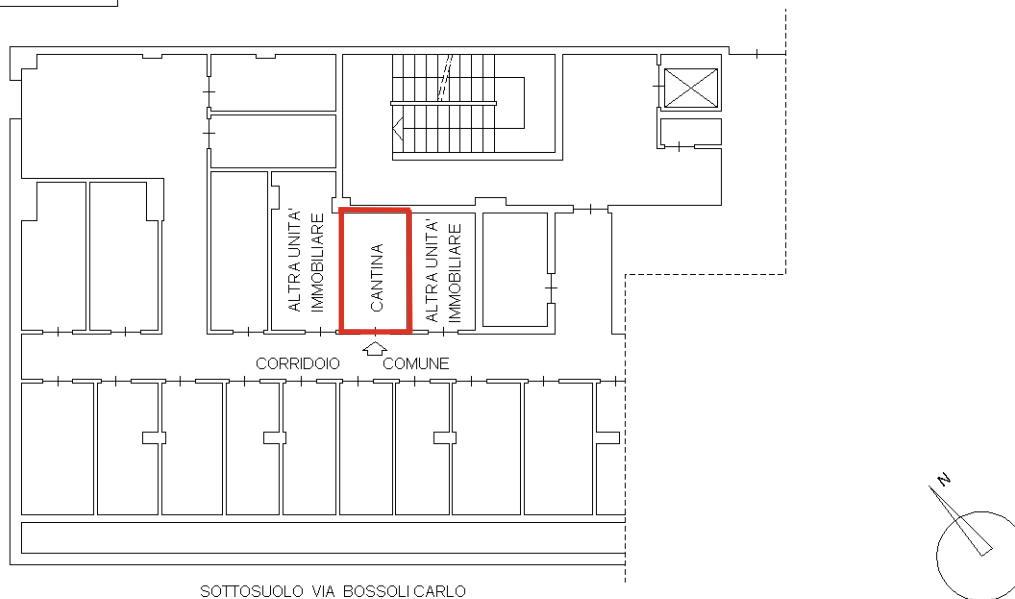
Scheda n. 1

Scala 1:200

PIANTA PIANO TERRENO (1° F.T.)
h = 4.00 m



PIANTA PIANO INTERRATO
h = 3.34 m



Ultima planimetria in atti