




# LEGENDA

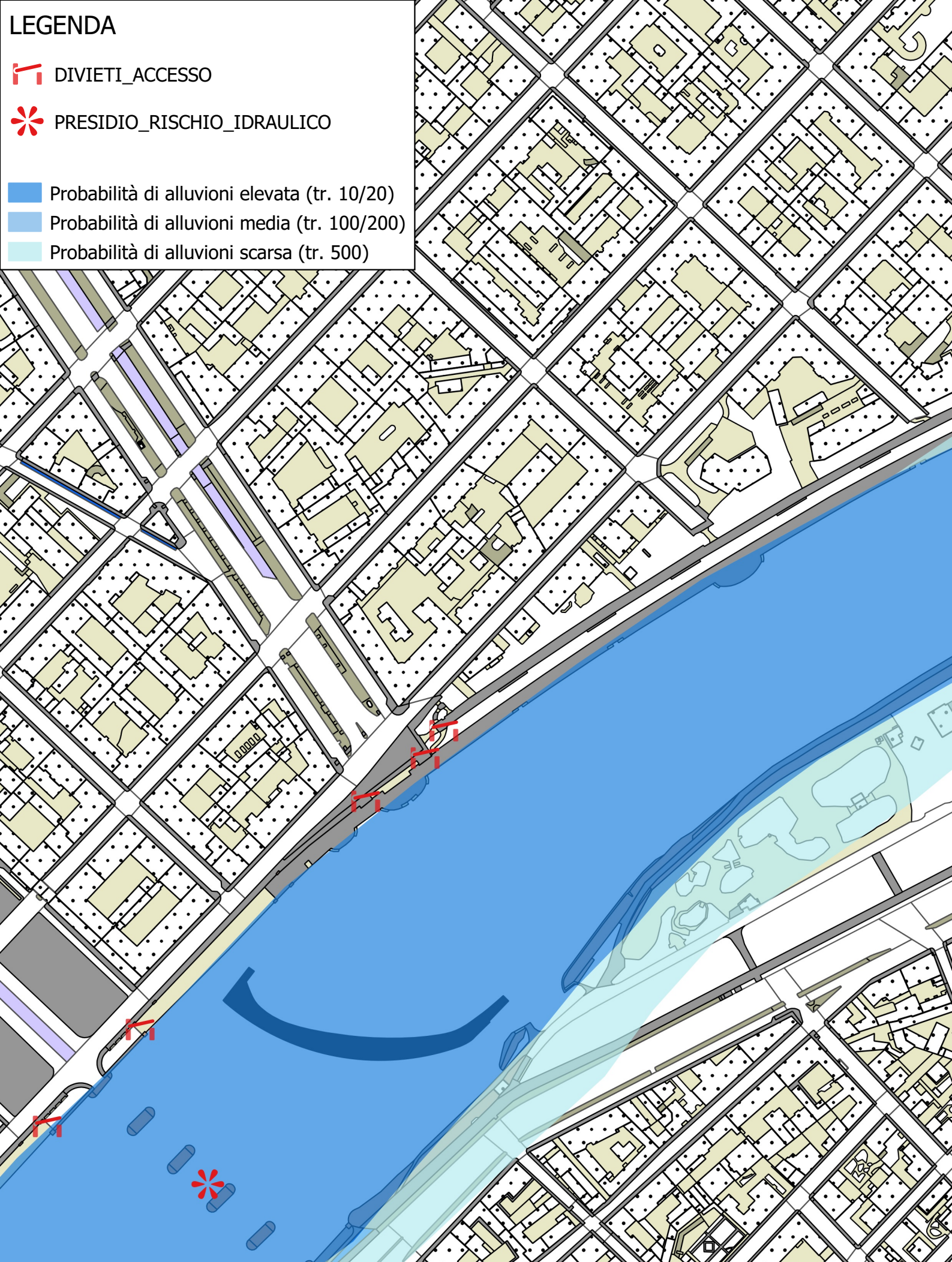
 DIVIETI\_ACCESSO

 PRESIDIO\_RISCHIO\_IDRAULICO

 Probabilità di alluvioni elevata (tr. 10/20)

 Probabilità di alluvioni media (tr. 100/200)

 Probabilità di alluvioni scarsa (tr. 500)



**Tavola 09-b**

Planimetria con indicazione accessi e punti di monitoraggio dell'area da interdire in caso di alluvione - tratto Murazzi Nord

**Scala 1:2.500**

0 25 50 75 m

