






LEGENDA

-  DIVIETI_ACCESSO
-  PRESIDIO_RISCHIO_IDRAULICO
-  Probabilità di alluvioni elevata (tr. 10/20)
-  Probabilità di alluvioni media (tr. 100/200)
-  Probabilità di alluvioni scarsa (tr. 500)

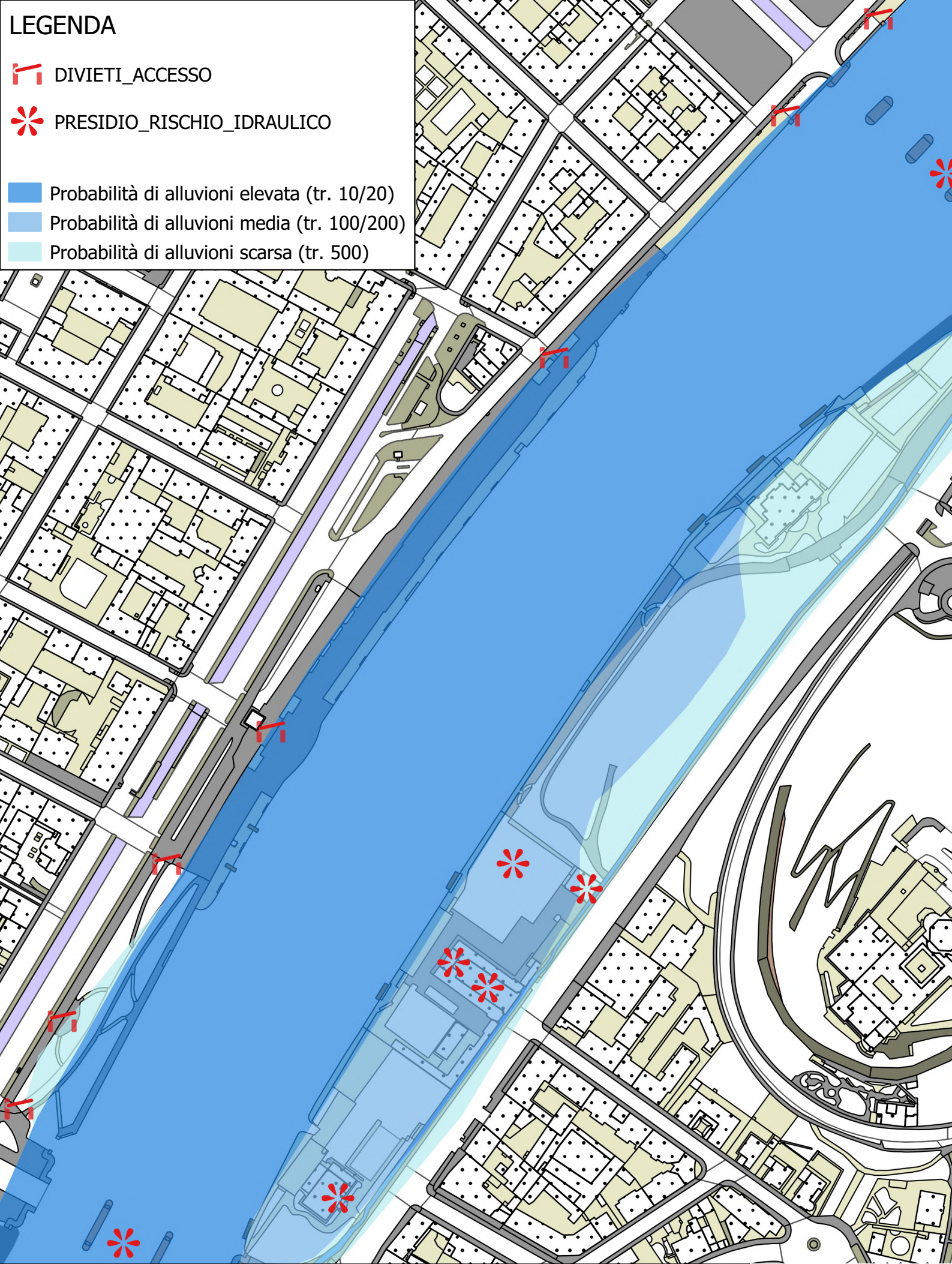


Tavola 09-a

Planimetria con indicazione accessi e punti di monitoraggio dell'area da interdire in caso di alluvione - tratto Murazzi Sud

Scala 1:2.500

0 25 50 75 m

