

**VIGILANZA METEOROLOGICA**

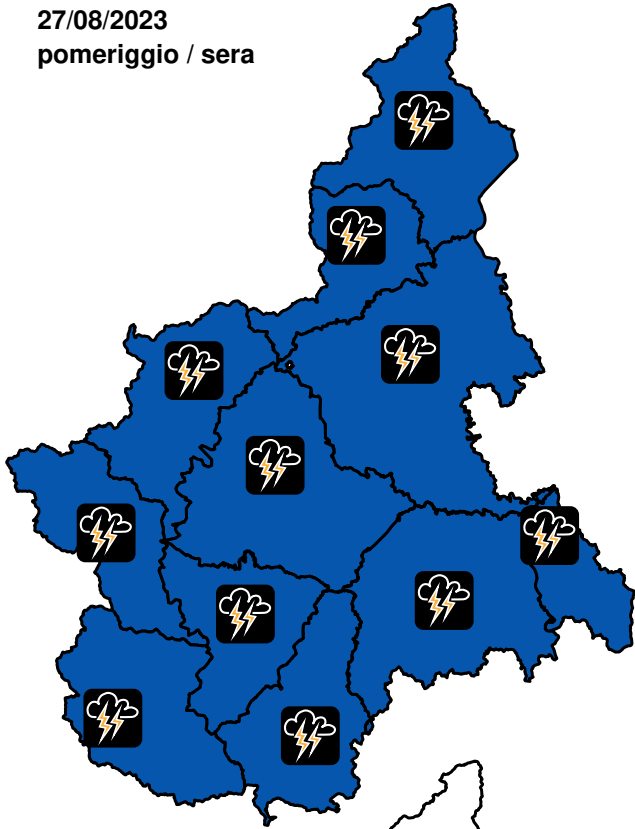
BOLLETTINO N°	DATA EMISSIONE	VALIDITÀ	AGGIORNAMENTO	SERVIZIO A CURA DI	AMBITO
248/2023	27/08/2023 ore 13:00	60 ore	28/08/2023 ore 13:00	ARPA - Rischi Naturali e Ambientali	Regione Piemonte

**SINTESI METEOROLOGICA**

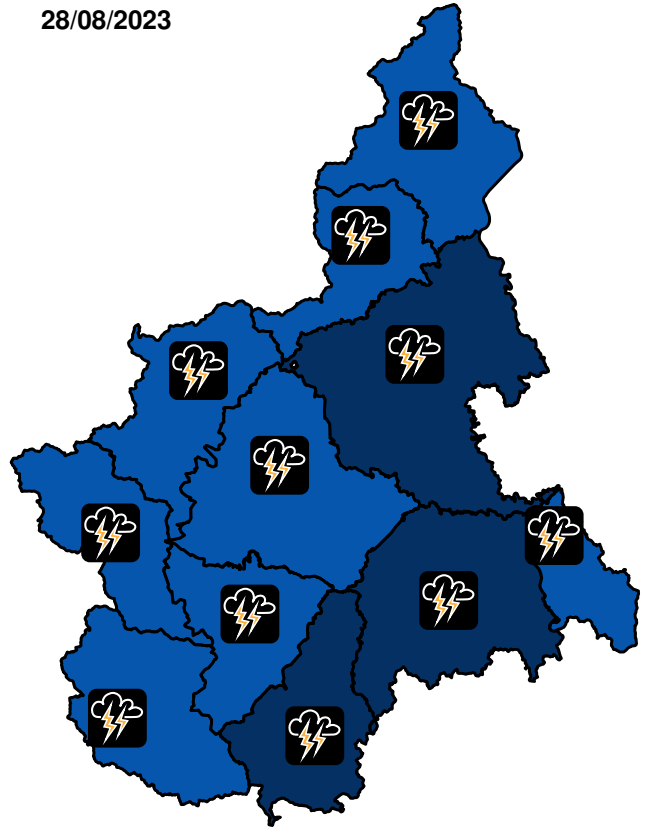
Fino a domani mattina piogge moderate o forti diffuse, anche a carattere temporalesco. In dettaglio i picchi più intensi sono attesi da oggi pomeriggio sulla parte nordorientale e in serata anche sulle zone al confine con la Liguria; i fenomeni localmente più intensi proseguiranno nella notte, interessando anche in Cuneese e Torinese. Dal pomeriggio di domani le piogge andranno ad attenuarsi, interessando comunque ancora tutta la regione con valori moderati.

**PREVISIONI**

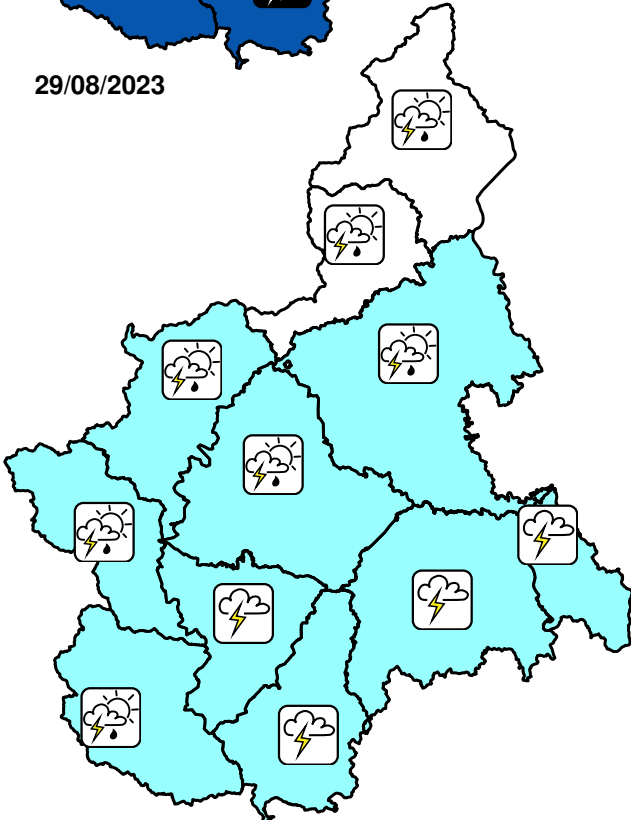
**27/08/2023**  
 pomeriggio / sera



**28/08/2023**



**29/08/2023**



**INTENSITA' di precipitazione**

assente	debole	moderata	forte	molto forte
---------	--------	----------	-------	-------------

**ICONE FENOMENI METEO**

calda	fredda	NEVE	FENOMENI TEMPORALESCHI
molto calda	molto fredda	debole	rovesci
GELATE	NEBBIA	VENTO	temporali
sparse	locale	moderato	temporali forti
diffuse	diffusa	forte	temporali forti e persistenti

**AREE DI VIGILANZA E ALLERTA**

- A** Toce (NO-VB)
- B** Val Sesia, Cervo e Chiusella (BI-TO-VC)
- C** Valli Orco, Lanzo, bassa Val Susa e Sangone (TO)
- D** Alta Val Susa, Valli Chisone, Pellice e Po (CN-TO)
- E** Valli Varaita, Maira e Stura (CN)
- F** Valle Tanaro (CN)
- G** Belbo e Bormida (AL-AT-CN)
- H** Scrivia (AL)
- I** Pianura Settentrionale (AL-AT-BI-NO-TO-VC)
- L** Pianura Torinese e Colline (AL-AT-CN-TO)
- M** Pianura Cuneese (CN-TO)

**LEGENDA**

**ICONE FENOMENI METEO**

- forte
- 1300-1500 quota neve [m]
- 43h

Per una corretta interpretazione e per approfondimenti consultare la guida al bollettino di vigilanza