

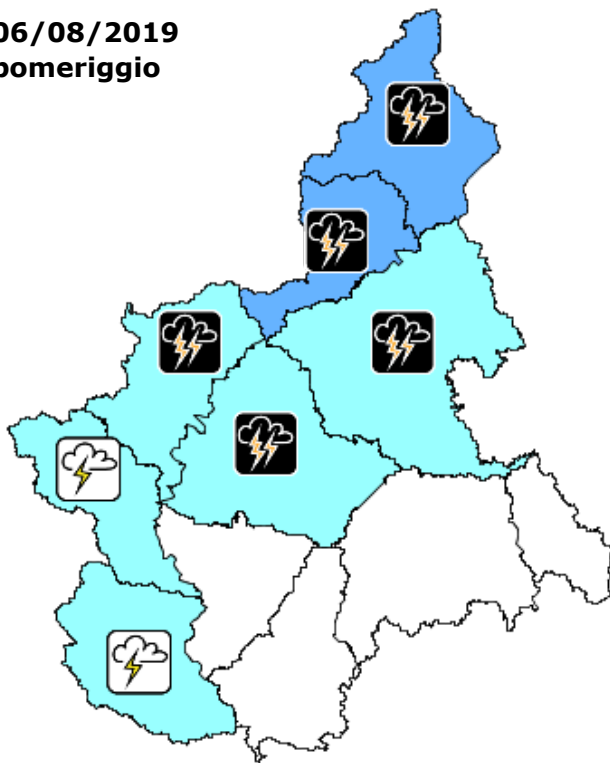
| BOLLETTINO N | DATA EMISSIONE | VALIDITA' | AGGIORNAMENTO | SERVIZIO A CURA DI | AMBITO |
|--------------|----------------------|-----------|----------------------|-------------------------------------|------------------|
| 218/2019 | 06/08/2019 ore 13:00 | 60 ore | 07/08/2019 ore 13:00 | ARPA - Rischi Naturali e Ambientali | Regione Piemonte |

SINTESI METEOROLOGICA

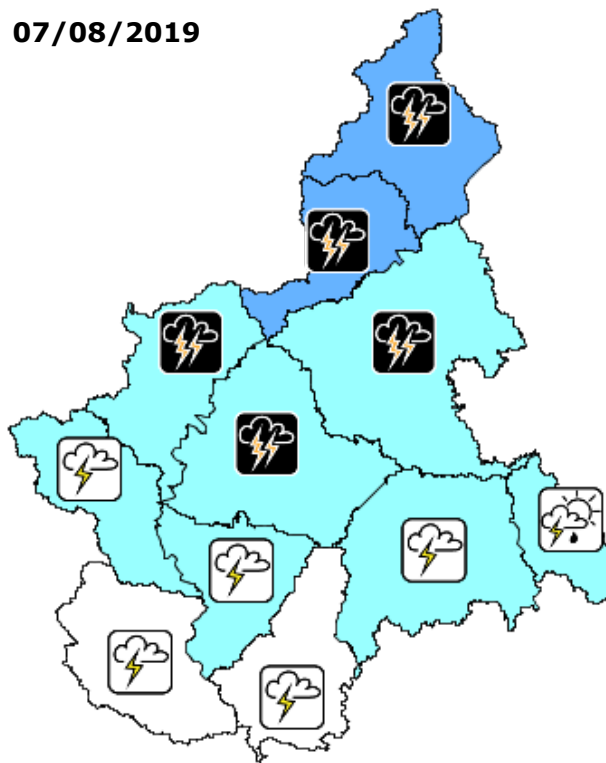
Aumento dell'instabilità a partire dai rilievi nordoccidentali con fenomeni che interessano anche le pianure dal tardo pomeriggio odierno e poi nelle ore centrali di domani. Valori localmente forti a nord del Po.

PREVISIONI

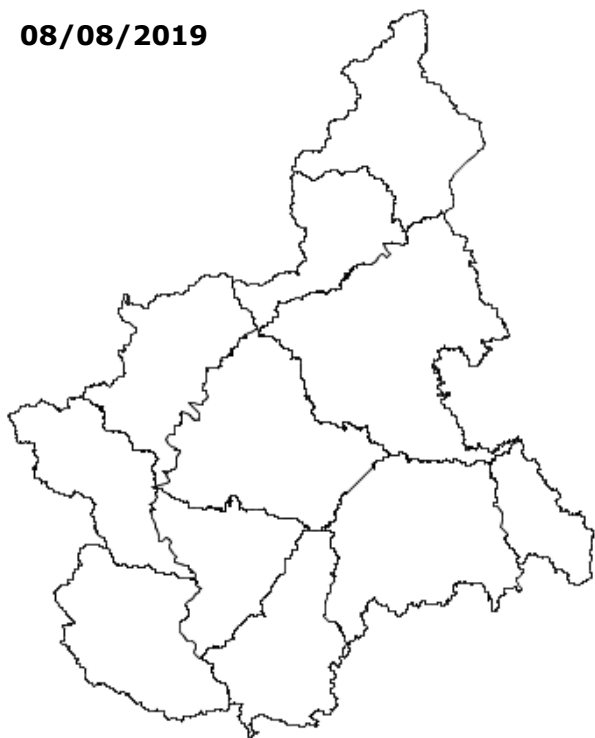
06/08/2019
pomeriggio



07/08/2019



08/08/2019



LEGENDA

INTENSITA' di precipitazione

| | | | | |
|---------|--------|----------|-------|-------------|
| assente | debole | moderata | forte | molto forte |
|---------|--------|----------|-------|-------------|

ICONE FENOMENI METEO

| | | |
|--------------------------------|--------------------------------------|--|
| ANOMALIA TERMICA | NEVE | FENOMENI TEMPORALESCHI |
| calda (red up arrow) | debole (snowflake) | rovesci (cloud with rain) |
| fredda (blue down arrow) | moderata (snowflake) | temporali (cloud with lightning) |
| molto calda (red up arrow) | forte (snowflake) | temporali forti (cloud with lightning) |
| molto fredda (blue down arrow) | 1300-1500 quota neve [m] (snowflake) | temporali forti e persistenti (cloud with lightning and 43h) |

GELATE sparse, diffuse

NEBBIA locale, diffusa

VENTO moderato, forte

AREE DI VIGILANZA E ALLERTA

- A** Toce (NO-VB)
- B** Val Sesia, Cervo e Chiusella (BI-TO-VC)
- C** Valli Orco, Lanzo, bassa Val Susa e Sangone (TO)
- D** Alta Val Susa, Valli Chisone, Pellice e Po (CN-TO)
- E** Valli Varaita, Maira e Stura (CN)
- F** Valle Tanaro (CN)
- G** Belbo e Bormida (AL-AT-CN)
- H** Scrivia (AL)
- I** Pianura Settentrionale (AL-AT-BI-NO-TO-VC)
- L** Pianura Torinese e Colline (AL-AT-CN-TO)
- M** Pianura Cuneese (CN-TO)