












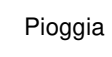





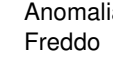

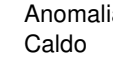




## ALLERTA METEOROLOGICA

BOLLETT. N°	DATA EMISSIONE	VALIDITÀ	AGGIORNAMENTO	SERVIZIO A CURA DI	AMBITO TERRITORIALE			
157/2018	06/06/2018 ore 13:00	36 ore	07/06/2018 ore 13:00	Arpa Centro Funzionale	Regione Piemonte			
Zone di Allerta	VIGILANZA METEOROLOGICA				RISCHIO IDROGEOLOGICO ED IDRAULICO / NEVICATE			
	Prossime 36 ore			Oltre 36 ore	Prossime 36 ore		Effetti sul territorio	
	Livelli di vigilanza	Fenomeni rilevanti	Quota neve	Fenomeni rilevanti	Livello di criticità	Tipo di criticità		
A	SITUAZIONE ORDINARIA		-	-	-	-	-	
B	SITUAZIONE ORDINARIA		-	-	-	-	-	
C	SITUAZIONE ORDINARIA		-	-	-	-	-	
D	AVVISO METEO		Temporali	-	Temporali	<b>1</b> ORDINARIA	Localizzata per precipitazioni	Locali allagamenti ed isolati fenomeni di versante
E	AVVISO METEO		Temporali	-	Temporali	<b>1</b> ORDINARIA	Localizzata per precipitazioni	Locali allagamenti ed isolati fenomeni di versante
F	AVVISO METEO		Temporali	-	Temporali	<b>1</b> ORDINARIA	Localizzata per precipitazioni	Locali allagamenti ed isolati fenomeni di versante
G	SITUAZIONE ORDINARIA		-	-	-	-	-	-
H	SITUAZIONE ORDINARIA		-	-	-	-	-	-
I	SITUAZIONE ORDINARIA		-	-	-	-	-	-
L	AVVISO METEO		Temporali	-	-	<b>1</b> ORDINARIA	Localizzata per precipitazioni	Locali allagamenti ed isolati fenomeni di versante
M	AVVISO METEO		Temporali	-	Temporali	<b>1</b> ORDINARIA	Localizzata per precipitazioni	Locali allagamenti ed isolati fenomeni di versante

**NOTA:** Intensificazioni delle precipitazioni a partire dal pomeriggio odierno nelle zone alpine e pedemontane in estensione alle pianure adiacenti. Seguirà una temporanea attenuazione dei fenomeni nella mattinata di domani che poi riprenderanno nel pomeriggio con forte intensità. Previsti incrementi dei livelli idrometrici, consultare il "Bollettino delle piene".

<b>LEGENDA delle Zone di Allerta</b> 	<b>A</b> Toce (NO-VB) <b>B</b> Chiusella, Cervo, Val Sesia (BI-NO-TO-VC) <b>C</b> Valli Orco, Lanzo, Sangone (TO) <b>D</b> Valli Susa, Chisone, Pellice, Po (CN-TO) <b>E</b> Valli Varaita, Maira, Stura di Demonte (CN) <b>F</b> Valle Tanaro (CN) <b>G</b> Belbo, Bormida (AL-AT-CN) <b>H</b> Scrivia (AL) <b>I</b> Pianura Settentrionale (AL-AT-BI-NO-TO-VC) <b>L</b> Pianura Torinese, Colline (AL-AT-CN-TO) <b>M</b> Pianura Cuneese (CN-TO)	<b>LEGENDA dei simboli</b> Nessuna icona: assenza di fenomeni significativi <b>Icona chiara: fenomeno non intenso</b> <b>Icona scura: fenomeno intenso - AVVISO METEO</b>   Pioggia   Temporale   Nevicata   Anomalia di Freddo   Anomalia di Caldo   Vento
--	--	---

Attenzione: per una corretta interpretazione ed approfondimenti consultare sempre il disciplinare

Diffusione: <http://www.ruparpiemonte.it/meteo/> - <http://intranet.ruparpiemonte.it/meteo/> con password di accesso

[www.arpa.piemonte.it](http://www.arpa.piemonte.it)