

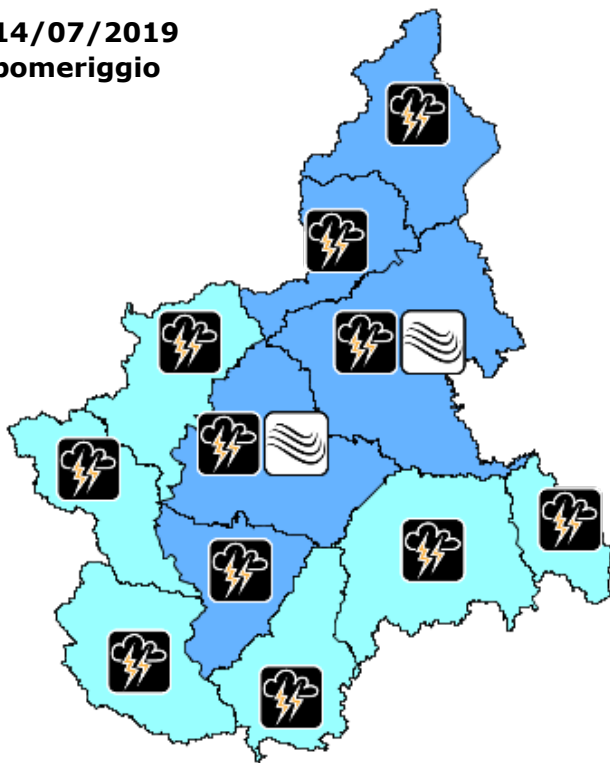
BOLLETTINO N	DATA EMISSIONE	VALIDITA'	AGGIORNAMENTO	SERVIZIO A CURA DI	AMBITO
195/2019	14/07/2019 ore 13:00	60 ore	15/07/2019 ore 13:00	ARPA - Rischi Naturali e Ambientali	Regione Piemonte

SINTESI METEOROLOGICA

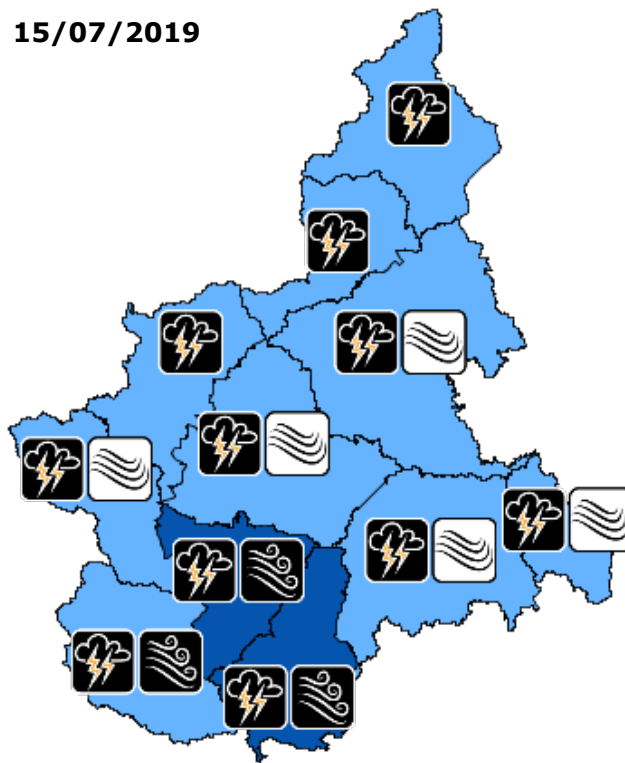
La discesa di un minimo depressionario a ridosso dell'arco alpino occidentale determina un marcato peggioramento del tempo dal tardo pomeriggio con rovesci e temporali moderati o forti diffusi in particolare sul Piemonte settentrionale e, dalle prime ore di domani, anche sui settori a sud del Po. Un'attenuazione è attesa a partire da nord dal pomeriggio di domani, con fenomeni in esaurimento in serata.

PREVISIONI

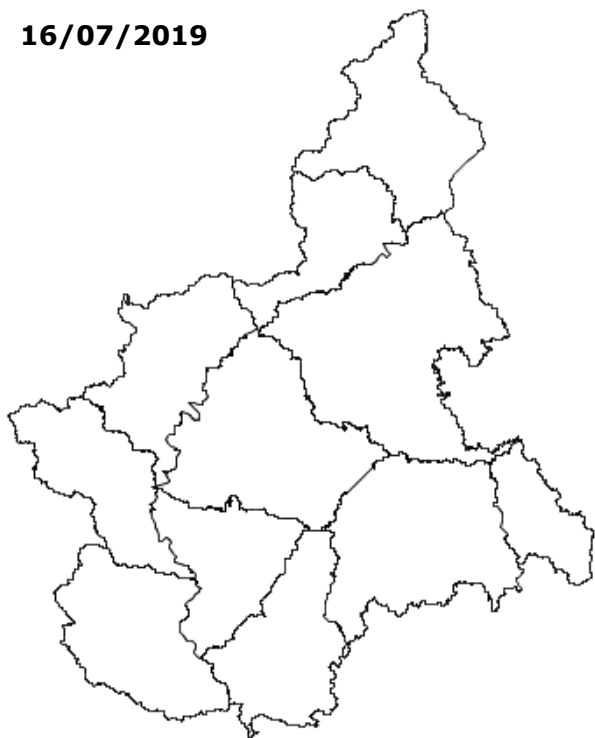
14/07/2019
pomeriggio



15/07/2019



16/07/2019



LEGENDA

INTENSITA' di precipitazione

assente	debole	moderata	forte	molto forte
---------	--------	----------	-------	-------------

ICONE FENOMENI METEO

ANOMALIA TERMICA	NEVE	FENOMENI TEMPORALESCHI
calda (red up arrow)	debole (snowflake)	rovesci (cloud with rain)
fredda (blue down arrow)	moderata (snowflake)	temporali (cloud with lightning)
molto calda (red up arrow)	forte (snowflake)	temporali forti (cloud with lightning)
molto fredda (blue down arrow)	1300-1500 quota neve [m] (snowflake)	temporali forti e persistenti (cloud with lightning and 43h icon)
GELATE	NEBBIA	VENTO
sparse (snowflake)	locale (horizontal lines)	moderato (wavy lines)
diffuse (snowflake)	diffusa (horizontal lines)	forte (wavy lines)

AREE DI VIGILANZA E ALLERTA

- A** Toce (NO-VB)
- B** Val Sesia, Cervo e Chiusella (BI-TO-VC)
- C** Valli Orco, Lanzo, bassa Val Susa e Sangone (TO)
- D** Alta Val Susa, Valli Chisone, Pellice e Po (CN-TO)
- E** Valli Varaita, Maira e Stura (CN)
- F** Valle Tanaro (CN)
- G** Belbo e Bormida (AL-AT-CN)
- H** Scrivia (AL)
- I** Pianura Settentrionale (AL-AT-BI-NO-TO-VC)
- L** Pianura Torinese e Colline (AL-AT-CN-TO)
- M** Pianura Cuneese (CN-TO)