

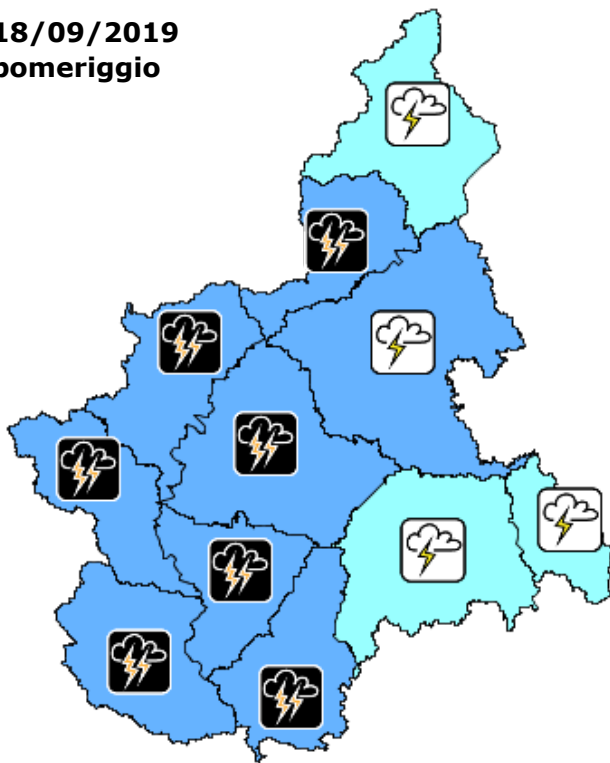
BOLLETTINO N	DATA EMISSIONE	VALIDITA'	AGGIORNAMENTO	SERVIZIO A CURA DI	AMBITO
261/2019	18/09/2019 ore 13:00	60 ore	19/09/2019 ore 13:00	ARPA - Rischi Naturali e Ambientali	Regione Piemonte

SINTESI METEOROLOGICA

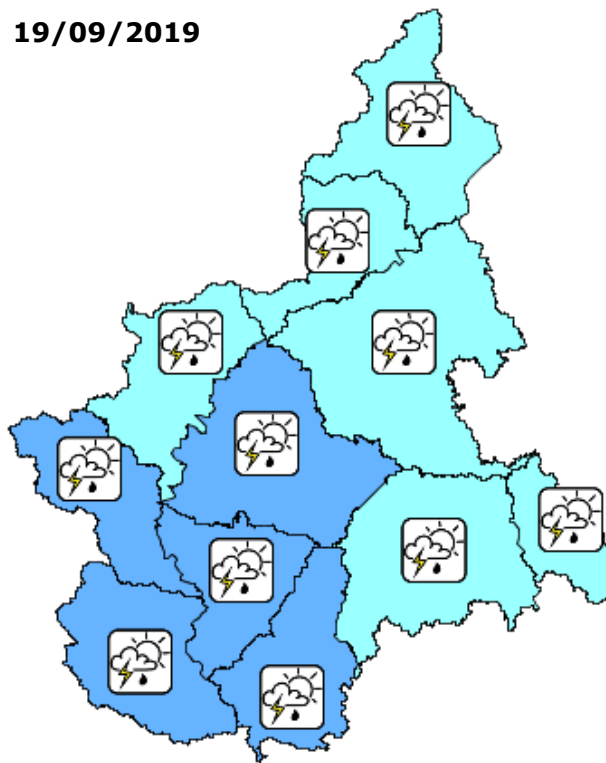
Progressivo peggioramento del tempo nel corso del pomeriggio odierno, con rovesci e temporali che, fino alle prime ore della giornata di domani, potranno risultare localmente intensi a ridosso della fascia alpina, sulle pianure occidentali e sudoccidentali e sulle Langhe. Un progressivo miglioramento è atteso nella mattinata di domani, con deboli fenomeni sparsi al pomeriggio limitati alla fascia alpina.

PREVISIONI

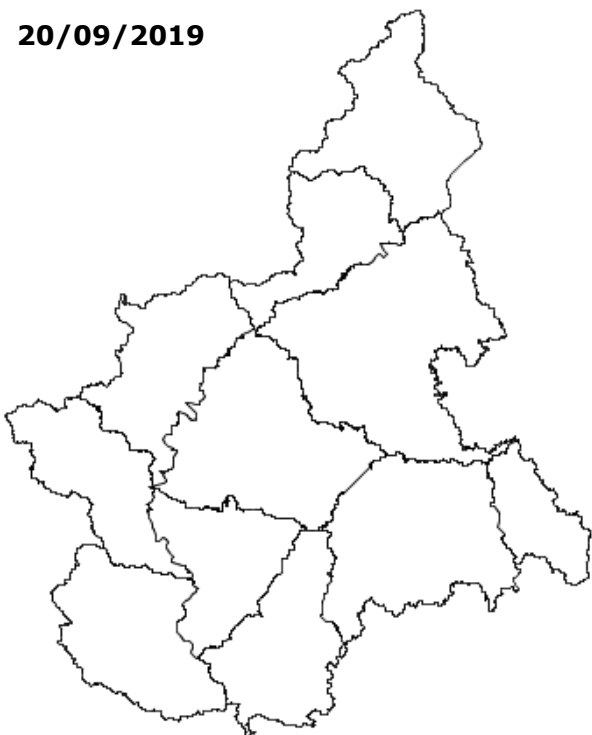
18/09/2019
pomeriggio



19/09/2019



20/09/2019



LEGENDA

INTENSITA' di precipitazione

assente	debole	moderata	forte	molto forte
---------	--------	----------	-------	-------------

ICONE FENOMENI METEO

ANOMALIA TERMICA	NEVE	FENOMENI TEMPORALESCHI
calda (red up arrow)	debole (snowflake)	rovesci (cloud with rain)
fredda (blue down arrow)	moderata (snowflake)	temporali (cloud with lightning)
molto calda (red up arrow)	forte (snowflake)	temporali forti (cloud with lightning)
molto fredda (blue down arrow)	1300-1500 quota neve [m] (snowflake)	temporali forti e persistenti (cloud with lightning)
GELATE	NEBBIA	VENTO
sparse (snowflake)	locale (horizontal lines)	moderato (wavy lines)
diffuse (snowflake)	diffusa (horizontal lines)	forte (wavy lines)

AREE DI VIGILANZA E ALLERTA

- A** Toce (NO-VB)
- B** Val Sesia, Cervo e Chiusella (BI-TO-VC)
- C** Valli Orco, Lanzo, bassa Val Susa e Sangone (TO)
- D** Alta Val Susa, Valli Chisone, Pellice e Po (CN-TO)
- E** Valli Varaita, Maira e Stura (CN)
- F** Valle Tanaro (CN)
- G** Belbo e Bormida (AL-AT-CN)
- H** Scrivia (AL)
- I** Pianura Settentrionale (AL-AT-BI-NO-TO-VC)
- L** Pianura Torinese e Colline (AL-AT-CN-TO)
- M** Pianura Cuneese (CN-TO)