











































ALLERTA METEOROLOGICA

BOLLETT. N°	DATA EMISSIONE	VALIDITÀ	AGGIORNAMENTO	SERVIZIO A CURA DI	AMBITO TERRITORIALE			
151/2018	31/05/2018 ore 13:00	36 ore	01/06/2018 ore 13:00	Arpa Centro Funzionale	Regione Piemonte			
Zone di Allerta	VIGILANZA METEOROLOGICA				RISCHIO IDROGEOLOGICO ED IDRAULICO / NEVICATE			
	Prossime 36 ore			Oltre 36 ore	Prossime 36 ore		Effetti sul territorio	
	Livelli di vigilanza	Fenomeni rilevanti	Quota neve	Fenomeni rilevanti	Livello di criticità	Tipo di criticità		
A	SITUAZIONE ORDINARIA		-	-	-	-	-	
B	SITUAZIONE ORDINARIA		-	-	-	-	-	
C	SITUAZIONE ORDINARIA		-	-	-	-	-	
D	AVVISO METEO		Temporali	2800 - 3200	-	1 ORDINARIA	Localizzata per precipitazioni	Locali allagamenti, caduta alberi, fulminazioni e isolati fenomeni di versante
E	AVVISO METEO		Temporali	2800 - 3300	-	1 ORDINARIA	Localizzata per precipitazioni	Locali allagamenti, caduta alberi, fulminazioni e isolati fenomeni di versante
F	AVVISO METEO		Temporali	-	-	1 ORDINARIA	Localizzata per precipitazioni	Locali allagamenti, caduta alberi, fulminazioni e isolati fenomeni di versante
G	SITUAZIONE ORDINARIA		-	-	-	-	-	-
H	SITUAZIONE ORDINARIA		-	-	-	-	-	-
I	SITUAZIONE ORDINARIA		-	-	-	-	-	-
L	AVVISO METEO		Temporali	-	-	1 ORDINARIA	Localizzata per precipitazioni	Locali allagamenti, caduta alberi, fulminazioni e isolati fenomeni di versante
M	AVVISO METEO		Temporali	-	-	1 ORDINARIA	Localizzata per precipitazioni	Locali allagamenti, caduta alberi, fulminazioni e isolati fenomeni di versante

NOTA: Estinzione dei fenomeni nella notte. Per la situazione dei principali corsi d'acqua, consultare il "Bollettino delle Piene".

LEGENDA delle Zone di Allerta	LEGENDA dei simboli																		
 <p>A Toce (NO-VB) B Chiusella, Cervo, Val Sesia (BI-NO-TO-VC) C Valli Orco, Lanzo, Sangone (TO) D Valli Susa, Chisone, Pellice, Po (CN-TO) E Valli Varaita, Maira, Stura di Demonte (CN) F Valle Tanaro (CN) G Belbo, Bormida (AL-AT-CN) H Scrivia (AL) I Pianura Settentrionale (AL-AT-BI-NO-TO-VC) L Pianura Torinese, Colline (AL-AT-CN-TO) M Pianura Cuneese (CN-TO)</p>	<p>Nessuna icona: assenza di fenomeni significativi Icona chiara: fenomeno non intenso Icona scura: fenomeno intenso - AVVISO METEO</p> <table border="0"> <tr> <td></td> <td></td> <td>Pioggia</td> <td></td> <td></td> <td>Anomalia di Freddo</td> </tr> <tr> <td></td> <td></td> <td>Temporale</td> <td></td> <td></td> <td>Anomalia di Caldo</td> </tr> <tr> <td></td> <td></td> <td>Nevicata</td> <td></td> <td></td> <td>Vento</td> </tr> </table>			Pioggia			Anomalia di Freddo			Temporale			Anomalia di Caldo			Nevicata			Vento
		Pioggia			Anomalia di Freddo														
		Temporale			Anomalia di Caldo														
		Nevicata			Vento														

Attenzione: per una corretta interpretazione ed approfondimenti consultare sempre il disciplinare

Diffusione: <http://www.ruparpiemonte.it/meteo/> - <http://intranet.ruparpiemonte.it/meteo/> con password di accesso

www.arpa.piemonte.it