

**VIGILANZA METEOROLOGICA**

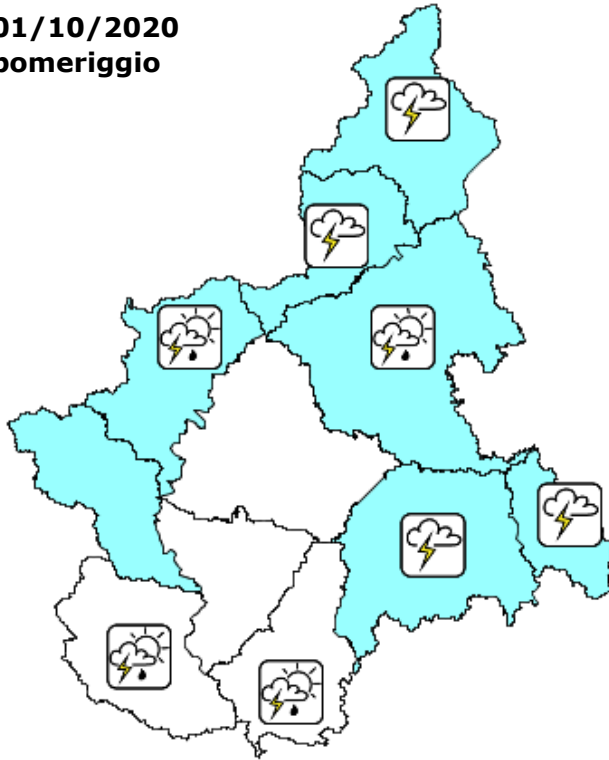
BOLLETTINO N	DATA EMISSIONE	VALIDITA'	AGGIORNAMENTO	SERVIZIO A CURA DI	AMBITO
275/2020	01/10/2020 ore 13:00	60 ore	02/10/2020 ore 13:00	ARPA - Rischi Naturali e Ambientali	Regione Piemonte

**SINTESI METEOROLOGICA**

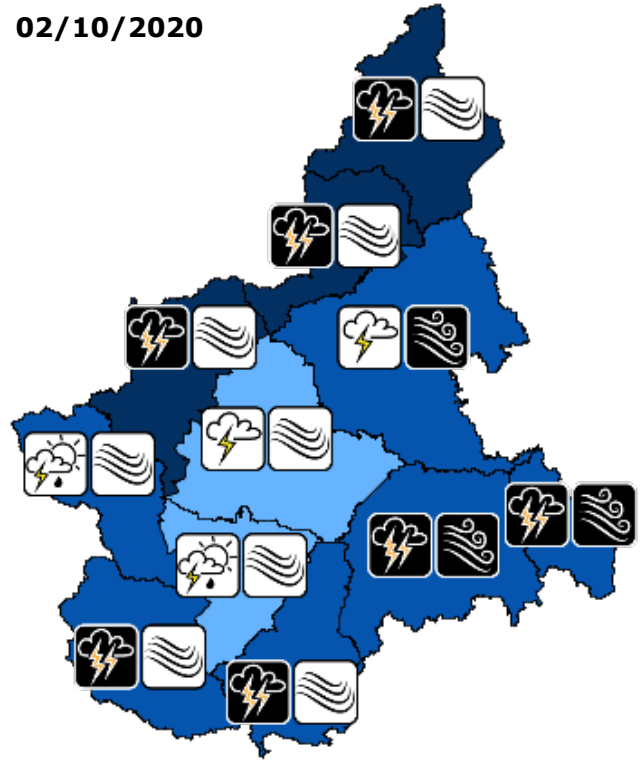
Brusco peggioramento del tempo, con rovesci sparsi dalla prossima serata e temporali localmente più intensi nella notte sull'Appennino. Precipitazioni più diffuse da domani a sabato mattina, localmente forti a carattere temporalesco lungo il confine ligure e cumulate molto abbondanti sul Piemonte settentrionale. Attenuazione dalla tarda mattinata di sabato. Associato rinforzo di vento tra domani e sabato.

**PREVISIONI**

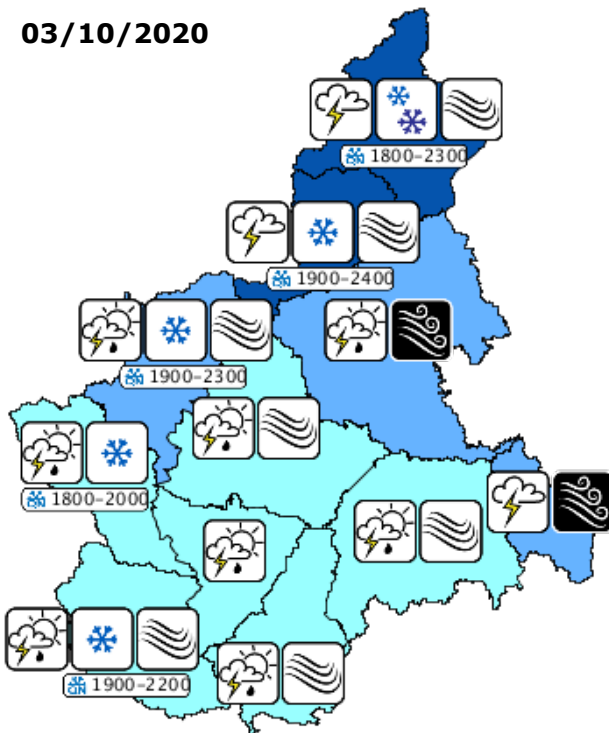
**01/10/2020  
 pomeriggio**



**02/10/2020**



**03/10/2020**



**LEGENDA**

**INTENSITA' di precipitazione**

assente	debole	moderata	forte	molto forte
---------	--------	----------	-------	-------------

**ANOMALIA TERMICA**

**ICONE FENOMENI METEO**

calda	fredda
molto calda	molto fredda

**NEVE**

debole	moderata	forte	1300-1500 quota neve [m]
--------	----------	-------	--------------------------

**FENOMENI TEMPORALESCHI**

rovesci	temporali	temporali forti	temporali forti e persistenti 4-3h
---------	-----------	-----------------	------------------------------------

**GELATE**

sparse	diffuse
--------	---------

**NEBBIA**

locale	diffusa
--------	---------

**VENTO**

moderato	forte
----------	-------

**AREE DI VIGILANZA E ALLERTA**

**A** Toce (NO-VB)  
**B** Val Sesia, Cervo e Chiusella (BI-TO-VC)  
**C** Valli Orco, Lanzo, bassa Val Susa e Sangone (TO)  
**D** Alta Val Susa, Valli Chisone, Pellice e Po (CN-TO)  
**E** Valli Varaita, Maira e Stura (CN)  
**F** Valle Tanaro (CN)  
**G** Belbo e Bormida (AL-AT-CN)  
**H** Scrivia (AL)  
**I** Pianura Settentrionale (AL-AT-BI-NO-TO-VC)  
**L** Pianura Torinese e Colline (AL-AT-CN-TO)  
**M** Pianura Cuneese (CN-TO)