

MODULARIO
F. - Cat. S. T. - 315



MINISTERO DELLE FINANZE
DIREZIONE GENERALE DEL CATASTO E DEI SERVIZI TECNICI ERARIALI


Mod. B. (Nuovo Catasto Edilizio Urbano)

NUOVO CATASTO EDILIZIO URBANO

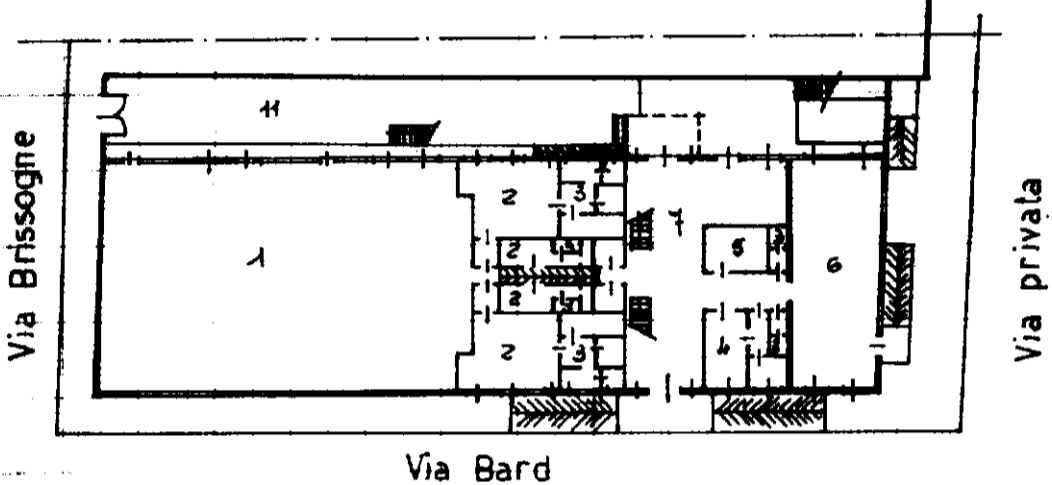
(R. DECRETO - LEGGE 13 APRILE 1998, n. 060)

Planimetria dell'immobile situato nel Comune di TORINO via Bard n. 39
 Ditta Citta di Torino
 Allegato alla dichiarazione presentata all'Ufficio Tecnico Erariale di Torino Scheda N. _____

Pianta piano interrato



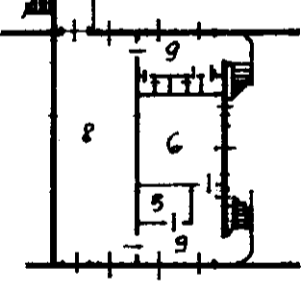
Pianta piano terreno




legenda:

- 1- campo pallavolo h= 600m.
- 2- spogliatoi h= 270m.
- 3- servizi h= 270m.
- 4- infermeria h= 270m.
- 5- deposito h= 270m.
- 6- sala a disposizione h= 600m.
- 7- passaggio coperto h= 600m.
- 8- balconata h= 270m.
- 9- corridoio h= 270m.
- 10- centrale termica h= 255m.
- 11- verde

Pianta piano primo



ORIENTAMENTO



SCALA DI 1:500

<p>Spazio riservato per le annotazioni d'Ufficio</p> <p>DATA</p> <p>PROT. N.</p>	<p style="text-align: center;">DATI DEL CATASTO TERRENI DOVE È SORTA LA NUOVA COSTRUZIONE</p> <p>Numero della partita</p> <p>Sezione o Comune censuato</p> <p>Foglio <u>78</u></p> <p>Numero di mappa <u>432</u></p> <p>Subalterno</p>	<p>Completata dal <u>Arch. Alessandra GALLARATO</u> <small>(Firma, nome e cognome del tecnico)</small></p> <p>Iscritto all'Albo dei <u>Gi. architetti</u> della Provincia di <u>Torino</u></p> <p>Data <u>10/10/2024</u></p> <p>Firma <u>[Firma]</u></p>
--	--	--