

Agencia del Territorio
CATASTO FABBRICATI
Ufficio provinciale di
Torino

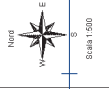
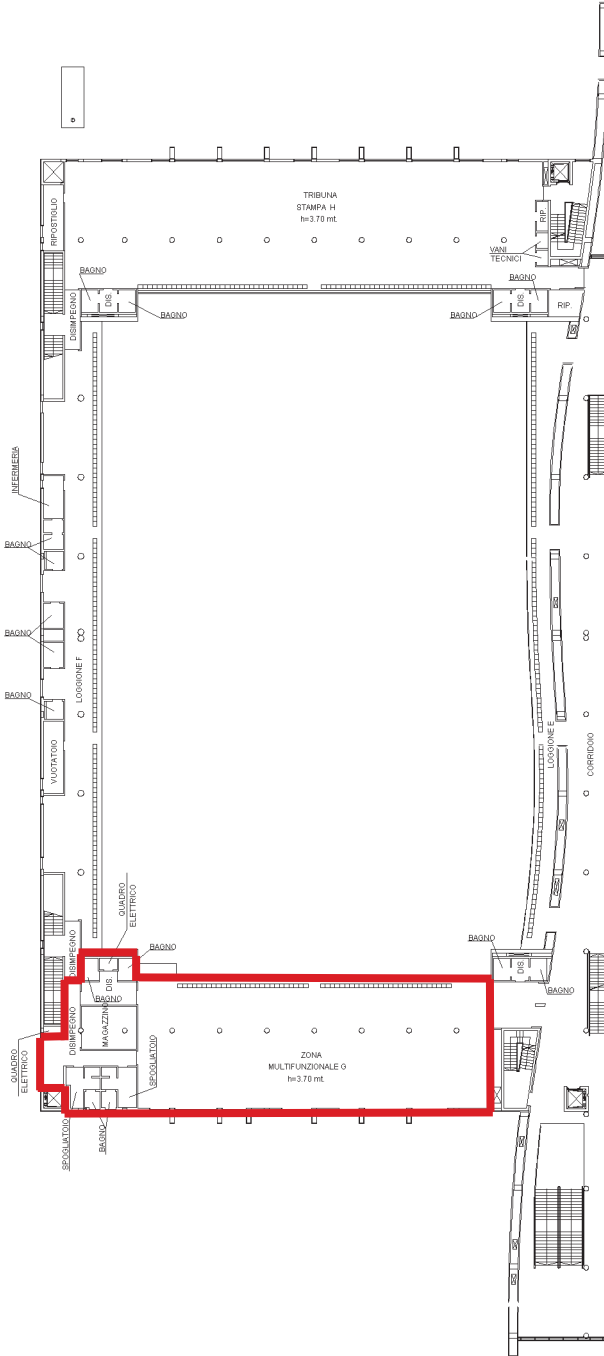
Dichiarazione protocollo n. TO0375185 del 23/09/2005
Planimetria di u.i.u. in Comune di Torino
Corso Tazzoli

Identificativi Catastali:
Sezione: 1427
Foglio: 71
Particella: 71
Subalterno:

Compilata da:
Lee Enrico
Iscritto all'albo:
Ingegneri
Prov. Boiano
N. 461

Scheda 3
Scala 1: 500

PIANO PRIMO
h=2.60 mt.



Agenzia del Territorio
CATASTO FABBRICATI
Ufficio provinciale di
Torino

Dichiarazione protocollo n. TO0948323 del 24/12/2009
Planimetria di u.i.u. in Comune di Torino
Corso Enrico Tazzoli

Scala 1: 500

Identificativi Catastali:
Sezione: 1427
Foglio: 1427
Particella: 125
Subalterno:

Compilata da:
Cannataro Ivan
Iscritto all'albo:
Geometri
Prov. Torino
N. 8185

Scheda

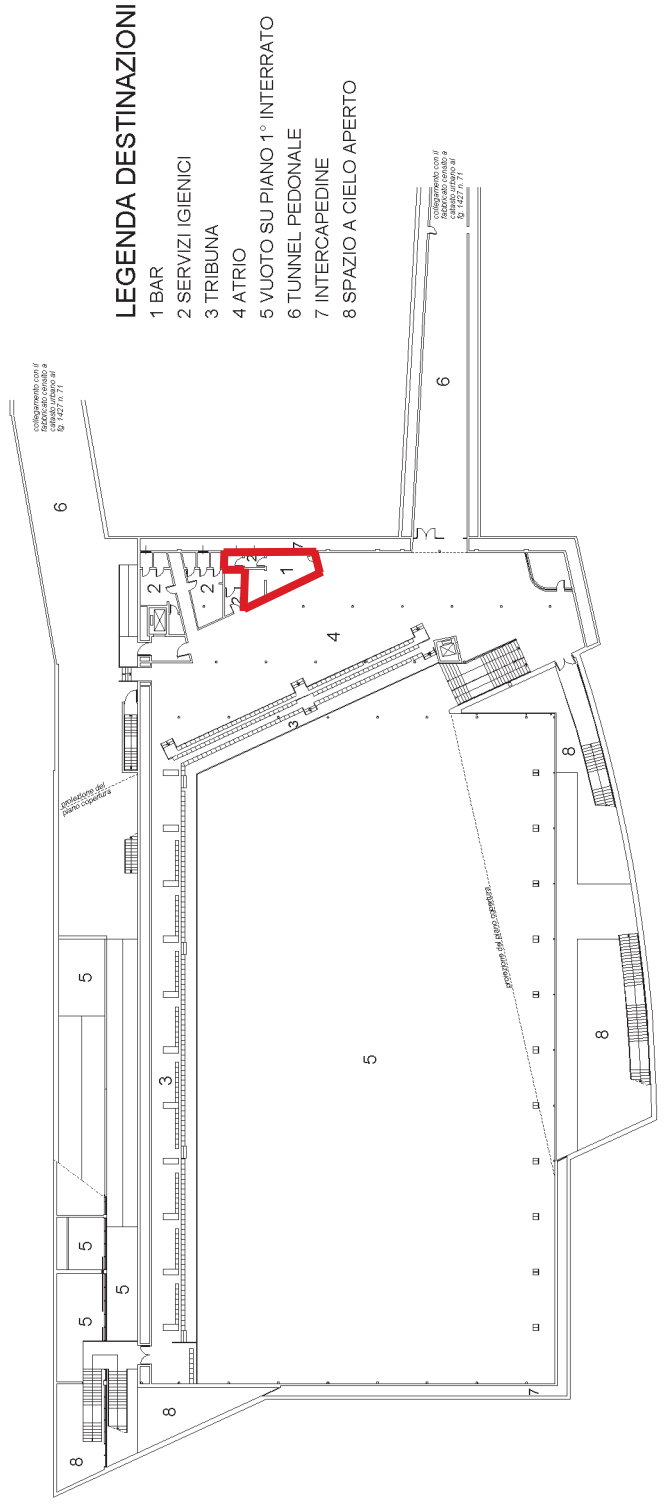
Ultima planimetria in atti

Data: 28/03/2024 - n. T188252 - Richiedente: RMOMRA73P48L219F

Totale schede: 3 - Formato di acquisizione: A3(297x420) - Formato stampa richiesto: A4(210x297)

PIANTA PIANO 1° INTERRATO

h mt. 3.35



LEGENDA DESTINAZIONI

- 1 BAR
- 2 SERVIZI IGIENICI
- 3 TRIBUNA
- 4 ATRIO
- 5 VUOTO SU PIANO 1° INTERRATO
- 6 TUNNEL PEDONALE
- 7 INTERCAPEDINE
- 8 SPAZIO A CIELO APERTO