



Il clima cambia. Riduciamo i rischi.

TORINO CHE PROTEGGE
Repertorio fotografico sommario dello
stato di fatto delle aree DERRIS.
Annotazioni e spunti per il tavolo di lavoro
Aldo Blandino – Area Ambiente



Dalla rassegna stampa - 11 settembre 2017

LA STAMPA



La condanna del Papa sul clima: "L'uomo è uno stupido testardo che non vede"

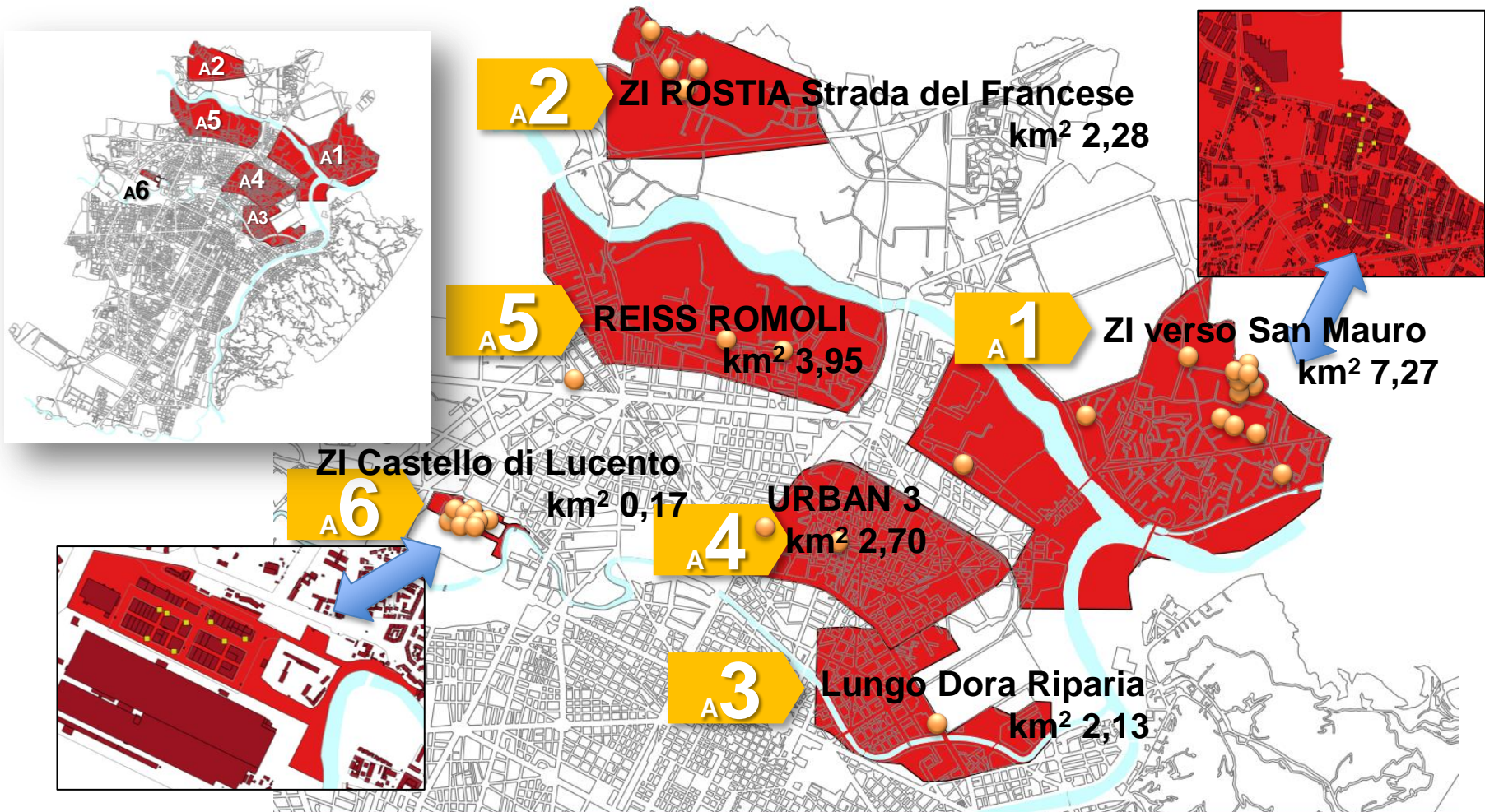
ANDREA TORNIELLI



VALORI
discernimento
Cultura

181. È indispensabile la continuità, giacché non si possono modificare le politiche relative ai cambiamenti climatici e alla protezione dell'ambiente ogni volta che cambia un governo. I risultati richiedono molto tempo e comportano costi immediati con effetti che non potranno essere esibiti nel periodo di vita di un governo. Per questo, senza la pressione della popolazione e delle istituzioni, ci saranno sempre resistenze ad intervenire, ancor più quando ci siano urgenze da risolvere. ... **da Laudato si**

AREE DI PROGETTO



PIANO D'AZIONE AZIENDALE



DERRIS
Il clima cambia.
Riduciamo i rischi.

Strumento di autovalutazione del rischio climatico

BENVENUTO POSIZIONE LOGIN INIZIA

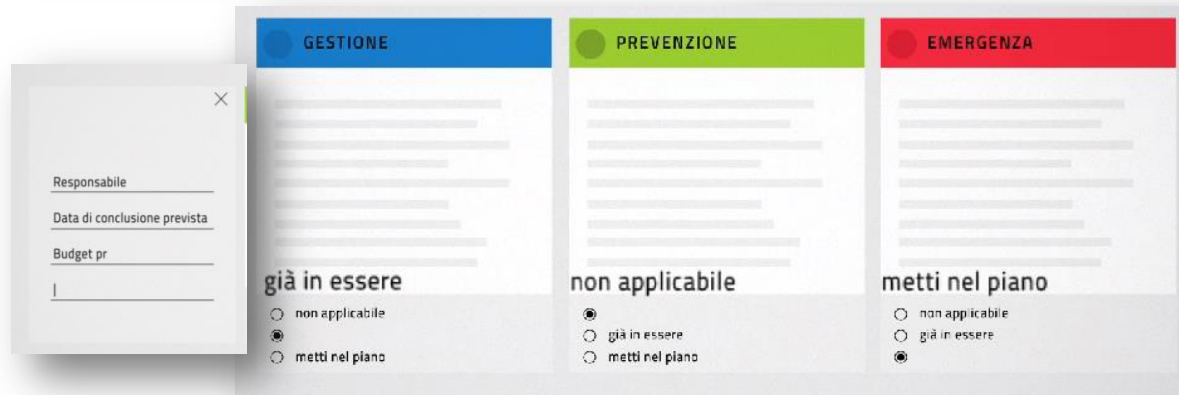
RICERCA L'INDIRIZZO GEOLOCALIZZAZIONE



Pericolosità della tua area

ALLUVIONE Medio
PIOGGIA Alto
VENTO Basso
FULMINAZIONE Alto
GRANDINE Medio
TEMPERATURA Basso
FRANE Alto

Rispondi



GESTIONE PREVENZIONE EMERGENZA

Responsabile
Data di conclusione prevista
Budget pr

già in essere
 non applicabile
 già in essere
 metti nel piano

non applicabile
 già in essere
 metti nel piano

metti nel piano
 non applicabile
 già in essere
 metti nel piano



A1 – ZI VERSO SAN MAURO



A1



?

**Proprietà pubblica o privata?
Stato dei sottoservizi**

!

**Permeabile ma quando piove?
Ombreggiature assenti**

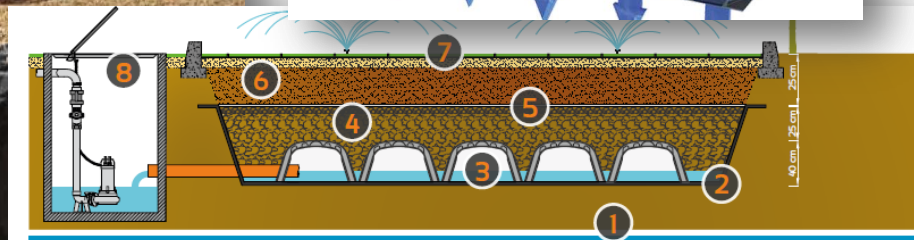

A1 – ZI VERSO SAN MAURO



A1



Possibile ipotesi progettuale



LEGENDA

- 1 Terreno esistente
- 2 Guaina impermeabile
- 3 DRENING
- 4 Ghiaia di lapillo 3-5 mm e miscela vulcanica (5 cm)
- 5 Geotessuto
- 6 Ricoprimento
- 7 Manto erboso carrabile
- 8 Stazione di pompaggio



Sistema Geoplast S.p.A.

A1 – ZI VERSO SAN MAURO

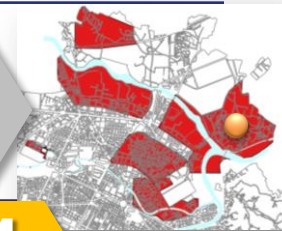


A1



Competenza privata - pubblica

A1 – ZI VERSO SAN MAURO

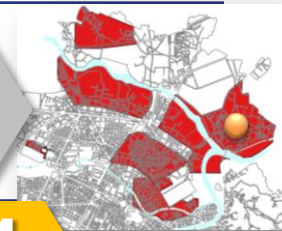


A1



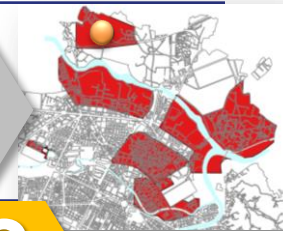
Superfici completamente impermeabili

A1 – ZI VERSO SAN MAURO

**A1**

Alcune recenti realizzazioni che purtroppo non hanno continuità e collegamenti con l'esistente

A2 – ZI ROSTIA Strada del Francese



A2



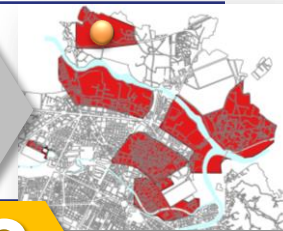
ACCESSI

da Strada Comunale del Villaretto



da Strada del Francese

A2 – ZI ROSTIA Strada del Francese




A2

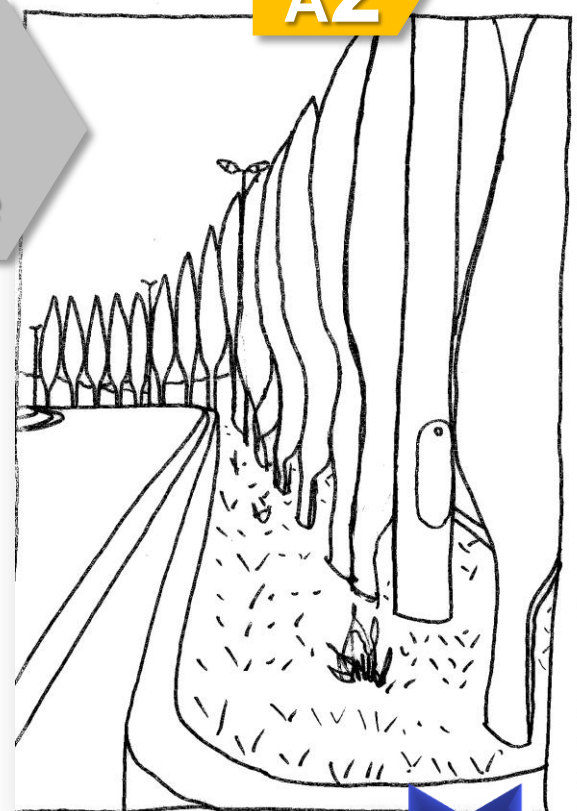
Possibile ipotesi progettuale

!

- STATO PATRIMONIALE
- SOTTOSERVIZI
- ASPETTI MANUTENTIVI
 - COSTI
- PROGRAMMAZIONE
- CONDIVISIONE



Stato di fatto



Ipotesi di progetto

In città non mancano i buoni esempi



Via Leo Lanfranco



Via Pianezza

A2 – ZI ROSTIA Strada del Francese



A2




Regolamentazione
delle coperture?

A2 – ZI ROSTIA Strada del Francese




A2



A2 – ZI ROSTIA Strada del Francese



A2



A2 – ZI ROSTIA Strada del Francese



A2



?

!

Stato patrimoniale delle carreggiate



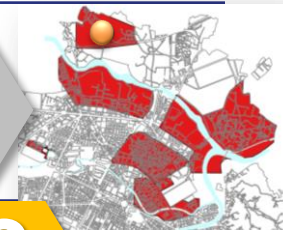
A2 – ZI ROSTIA Strada del Francese

**A2**

- Ombreggiamenti



A2 – ZI ROSTIA Strada del Francese



A2



Proprietà privata
 Un po' di pioggia feb 2017
 Stato dei sottofondi e delle bianche

A3 – LUNGO DORA RIPARIA



A3



A3 – LUNGO DORA RIPARIA



A3




Immagine de «La Repubblica» – novembre 2016



settembre 2017



Piani interrati



A4 – URBAN 3



A4



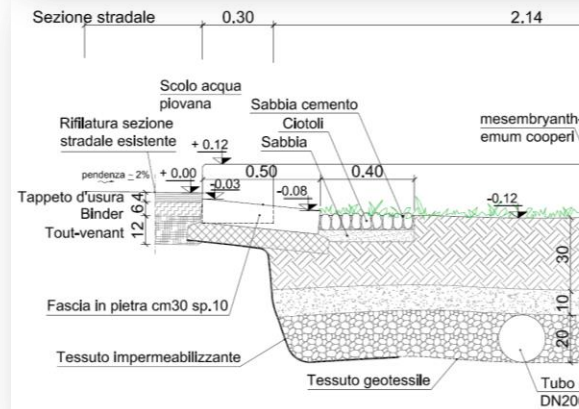
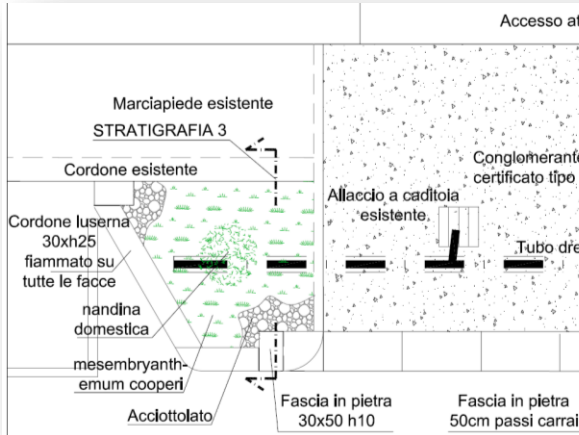
Più a Sud



A4 – URBAN 3 altri buoni esempi realizzati



A4



A4 – URBAN 3 altri buoni esempi realizzati



A4



Progetto MT Massa

SPERIMENTAZIONE OPEN 011



EU Ecolabel: IT/025/467

A4



Azienda pilota Torino



b



ERRIS


Il clima cambia.
Riduciamo i rischi.



a.2



a.1




b

a) Monitoraggio delle temperature interne ed esterne mediante data logger (a.1) e stazione meteorologica (a.2); b) realizzazione delle pareti e tetto verde della sala polivalente; c) confronto dei consumi energetici ante e post intervento; d) pubblicazione dei monitoraggi e dei risultati conseguiti sul sito istituzionale;

A5 – REISS ROMOLI



A5





DERRIS

Il clima cambia.
Riduciamo i rischi.



Azienda pilota Torino

A5 – REISS ROMOLI



A5

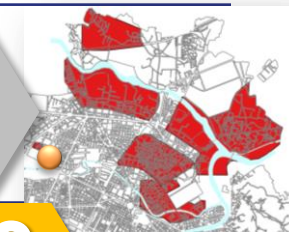


Nuova pavimentazione impermeabile



Potenziale parete verde

A6 – ZI CASTELLO DI LUCENTO



A6



Immagini e **Testimonianza**

Silvia Merenco



A6 – ZI CASTELLO DI LUCENTO



A6

**Il Consorzio Ambientale Castello di Lucento
è dotato della certificazione**



È in corso l'adeguamento della
certificazione allo standard 2015

dic. 2017



I contributi del Piano d'Azione DERRIS

**La Politica
Ambientale
recepirà i concetti
di mitigazione e
adattamento**



Politica Ambientale

individuazione

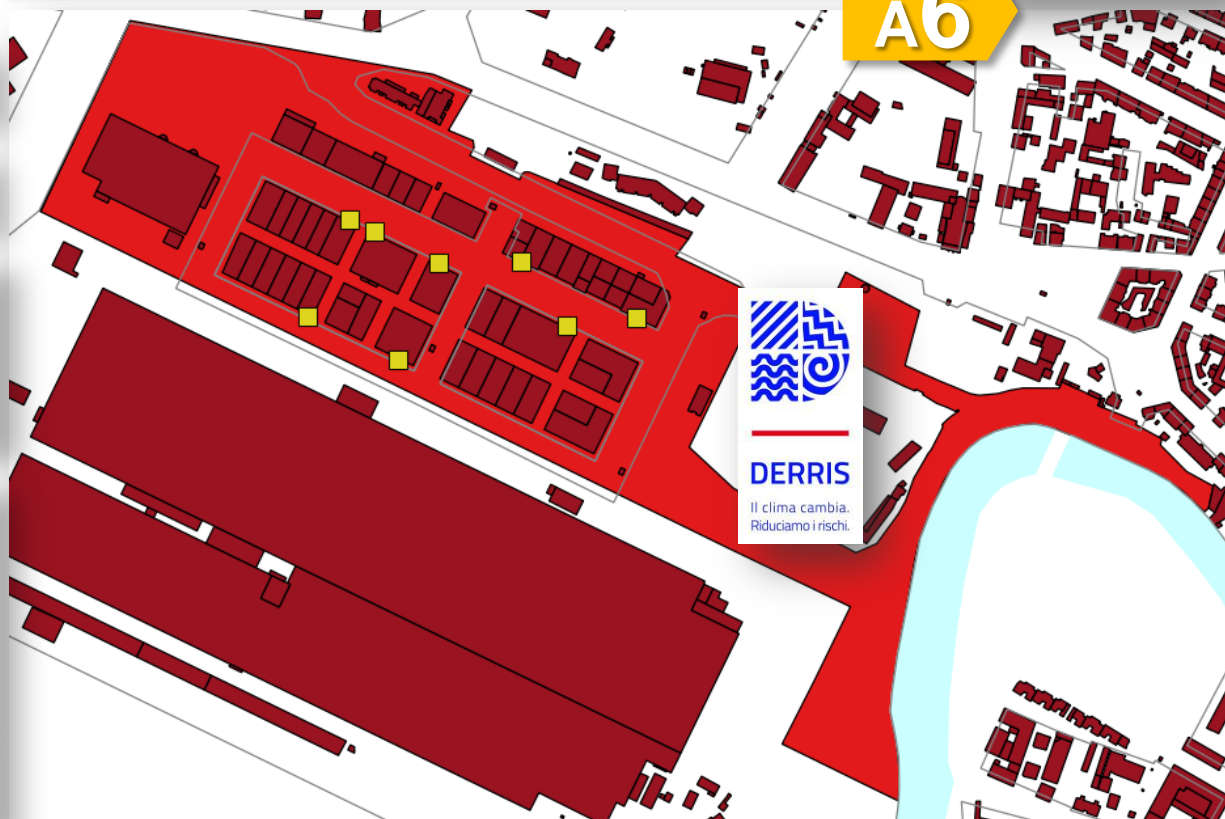
Procedure

IO (Istruzioni Operative)
per tutto il consorzio ambientale

Green Procurement
Recupero acque
Pareti e tetti verdi
Mobilità sostenibile
Regolamenti
Energia verde
Risk Management

A6 – ZI CASTELLO DI LUCENTO

A6




A6 – ZI CASTELLO DI LUCENTO



A6

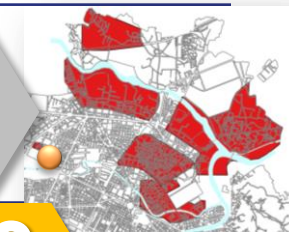


Via Pier Luigi Nervi



Via Pier Luigi Nervi

A6 – ZI CASTELLO DI LUCENTO



A6

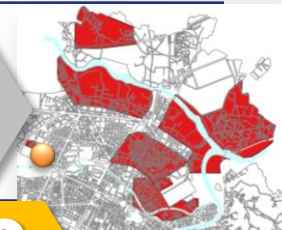


Via Carlo Pittara

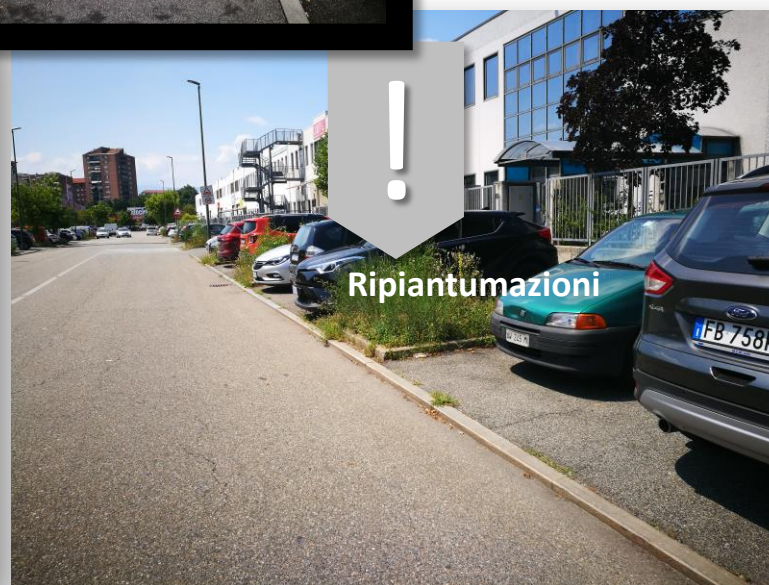




Via Giovanni Battista Feroggio

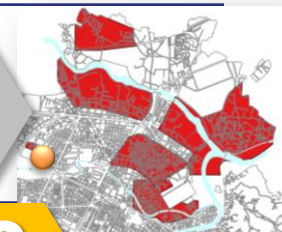
A6 – ZI CASTELLO DI LUCENTO




A6



A6 – ZI CASTELLO DI LUCENTO



A6



Carichi
Scelta del sistema più idoneo per ogni singola struttura

A6 – ZI CASTELLO DI LUCENTO



A6




Altra realizzazione a Torino

A6 – ZI CASTELLO DI LUCENTO



A6



Accordi tra privati
Facilitato dalla presenza del Consorzio
Ripartizione dei costi
Ricerca bandi



Concetti, parole, connessioni, strategie





ERRIS

Il clima cambia. Riduciamo i rischi.

LIFE DERRIS
DisastEr Risk Reduction InSurance

info@derris.eu
www.derris.eu



With the contribution of the LIFE financial
instrument of the European Community
LIFE14 CCA/IT/000650